

Елена Бутенко

225 ЛЕТ КАНЕВСКОЙ: люди и времена, события и памятники



1794 - 2019

Елена Бутенко

**225 ЛЕТ
КАНЕВСКОЙ:**

**люди и времена,
события и памятники**

1794 – 2019 гг.

УДК 947.1/9(470.62)
ББК 63.3(2Рос-4Кра)
Б93

Бутенко Е. С.

Б93 **225 лет Каневской: люди и времена, события и памятники.** – Каневская: Кубанское полиграфическое объединение, 2019. – 110 с.

Книжная презентация «225 лет Каневской: люди и времена, события и памятники» – исторический экскурс по Каневской, от времён основания казачьего куреня до современности. Этот совместный проект администрации Каневского сельского поселения и редакции газеты «Каневские зори» при участии Каневского отделения Российского общества историков-архивистов приурочен к празднованию 95-летия Каневского района и 225-летия станицы Каневской.

Благодарим участников этно-фольклорной экспедиции 2019 года
НИЦ ТК Кубанского казачьего хора,
сотрудников историко-краеведческого музея
и межпоселенческой библиотеки Каневского района,
жителей станицы Каневской
за помощь в сборе материала для этого издания.

«Прогулка над Каневской» – подборка фотографий,
автор Ольга Рысинова, 2019 г.

Фото на обложке – Елены Бутенко, 2015 г.

Фото на обложке (сзади), XX век, автор не известен
На форзаце – Кубанская область. Карта межевания, 1877 г.

УДК 947.1/9(470.62)
ББК 63.3(2Рос-4Кра)

© Бутенко Е. С., 2019
© Никифоров А.В., оформление, 2019

СОДЕРЖАНИЕ

Слово главы

Александр Герасименко, глава Каневского района	5
Владимир Репин, глава Каневского сельского поселения	6

Старейшая медиалетопись каневчан	8
---	---

Часть I. Истоки

На земли жалованные	10
<i>Валентин Цветков.</i> Первопоселенцы. Откуда прибывали каневчане	12
<i>Наталья Дуленко.</i> Первая перепись куренного населения	18
Куренная печать	20

Часть II. Улицы

Улицы станичные, от городских отличные	22
<i>Рассказывают каневчане</i>	26
Мы героев своих имена сохраняем на все времена	29
<i>Улица имени В. И. Коваленко</i>	30
<i>Улицы, переименованные в честь Героев Советского Союза</i>	31
<i>Времена созидательные</i>	33
<i>Личного мужества пример</i>	34

Часть III. Объекты

Как станица меняла лица	36
<i>Времена и материалы</i>	38
<i>Глина, дерево и металл</i>	39
<i>Николай Лемши. Тыпчий-трава, землянки</i>	39
<i>Игорь Погорелов. Кирпич, смальта, пластик</i>	39
<i>Три эпохи на одном подворье</i>	40
<i>Наше кино</i>	42
<i>Дом с историей</i>	44
<i>Устремлённая в небеса</i>	46
<i>Культурная жизнь Бакая</i>	48
<i>Привет, краевед!</i>	
<i>Юлиана Аронова. Дом-музей</i>	49

Мария Калайчева. Северная площадь	50
Павел Полянкин. Купеческое наследие	51
Спортивные страницы истории станицы	52
Юлиана Аронова. Свет и спорт	53
Александр Бежко. Ледовые баталии на Челбас-реке	54
Физическая культура. Из книги В. А. Цветкова «Книга рекордов Каневского района»	54
Николай Леммиш. Всем – ГТО!	55
«Факел», зажжённый дважды	56
День рыбака	58
Часть IV. Градостроение	
Бог Троицу любит	60
Три погоста	67
Три дороги, три реки	68
Зелёная реконструкция	72
Часть V. Памятники	
Культурные маяки древности	82
Первая казачья Книга Памяти	86
Имена каневчан, внесённые в Список есаула И. И. Кияшко	88
Станицы женское лицо	93
Победы Великой свидетельницы	94
Военные мемориалы Каневской	98
Первый на Кубани	100
Мемориальные вехи Православия	101
Двадцатого века страницы	102
Ленинской эпохи знаки	103
Реабилитированы... посмертно	103
Адмиральская слава	104
Трудовая доблесть	105
Служебный долг	106
К родной земле любовь	106
От автора	107
Библиография каневчан	108



Александр Герасименко, глава Каневского района:

Дорогой читатель!

Книга, которая у Вас в руках, издана в честь 95-летия Каневского района и 225-летия станицы Каневской. Всё, что когда-либо происходило и чему ещё предстоит свершиться, – заслуга жителей нашего района: первопоселенцев, их потомков и всех тех, кто стал достойным сыном каневской земли.

У каждого населённого пункта Каневского района – свои отличительные особенности, свои традиции, свои герои, но всё это – единое целое с богатой историей, духовными, ратными и трудовыми подвигами жителей.

Каневская – визитная карточка Каневского района. Географическое расположение станицы, плодородие каневской земли, её водные ресурсы и многие другие особенности наши предки казаки сумели грамотно подчинить в пользу будущих поколений.

С каждым годом у нас возрастает неподдельный интерес к народной памяти. Учёные, творческие и общественные деятели по крупицам собирают воспоминания о былом Каневской и складывают их в единую историческую мозаику радостных и скорбных эпизодов жизни каневчан.

Археологические находки, предметы народного быта ушедших эпох, раритетные печатные издания, фотографии, памятники архитектуры, художественное творчество, фольклор и другие культурные ценности – всё это важное наследие разных времён, которое мы должны сберечь и передать нашим детям и внукам.

Все мы – работники разных сфер деятельности, труженики сельского хозяйства, промышленности, общественники, дети и взрослые, представители разных национальностей и вероисповеданий, объединённые именем «каневчанин», – призваны хранить и преумножать славу Каневской и Каневского района.

С уверенностью могу сказать, что каждое поколение каневчан с честью выполняет эту миссию, доказывая сыновью любовь к родной земле. Каждое поколение оставляет свой след в летописи станицы и района. Наши земляки всегда самоотверженно трудились, доблестно воевали, героически боролись с невероятными трудностями и побеждали!

Многое уже сделано, немало ещё предстоит сделать для того, чтобы наши потомки гордились нашими делами и устремлениями.

Так будем же следовать отцовским заветам, жить и трудиться во благо малой родины с благодарностью к делам предков и с неуёмным желанием преумножать успехи и славу родной земли.

О районе

Каневской район – административно-территориальная единица Краснодарского края. Располагается в Кубано-Приазовской низменности, в 120 километрах в северо-западном направлении от краевой столицы – города Краснодара. Занимает площадь 2 483 квадратных километра. Образован в июне 1924 года. Включает в себя 9 сельских поселений с 38 населёнными пунктами. Население – 105 тысяч жителей.

Официальный сайт
муниципального образования
Каневской район:
kanevskadm.ru



Герб и флаг Каневского района.



Владимир Репин, глава Каневского сельского поселения:

**Здравствуйте,
дорогие земляки
и гости Каневской!
Крепкого здоровья всем,
кто родился, жил
или гостил в нашей
замечательной станице!**

Здравствуйте, все, кто по праву называет себя каневчанином – по дедовым корням или по сыновьей любви к каневской земле, напитывающей сердца всех, кто дышит её воздухом, любит окрестными красотами или дарит ответную улыбку станичникам. Здравствуйте, все, кто проникнут искренней благодарностью к людям, преобразившим и неустанно преобразующим бывший одним из самых больших куреней Черноморского казачьего войска – Каневский – в самую большую кубанскую станицу Каневскую. Доброго здоровья и тем, кого только ещё ждёт знакомство с каневчанами!

«Здравствуйте!» – с пожелания здоровья начинаем мы нашу встречу, так повелось испокон веков. Эту и многие другие традиции, оставленные в наследство предками, каневчане хранят и передают из поколения в поколение. Традиции патриотизма, трудолюбия и гостеприимства, семейные ценности и духовные богатства – всё, чем из века в век они славили родную землю, – продолжают современники. А это уже новые страницы станичной истории...

Два с четвертью века в масштабах исторических тысячелетий русской земли – относительно краткий период, но обратите внимание, сколько вмещает в себя летопись жизни и деятельности каневчан – от первопоселенцев

Каневская сегодня

Станица Каневская – административный центр Каневского района и Каневского сельского поселения. Образована в 1794 году.

Расположена в северо-западной части Краснодарского края. Является самым крупным населённым пунктом региона: занимает территорию, общая площадь которой составляет 2 761 га, в том числе 2 286 га – под жилой застройкой, 474 га – промышленная зона. Численность населения – 46 359 человек.

Населённый пункт со сложившимися необходимыми планировочными элементами, с севера и северо-востока станица граничит с реками Большие Челбасы и Челбасы, с востока – с реками Средние и Сухие Челбасы и землями ЗАО АФ «Победа», на юго-востоке и с западной стороны (за железной дорогой) – с землями ЗАО ПЗ «Колос».

Каневское сельское поселение включает в себя населённые пункты: станицу Каневскую, хутора Сухие Челбасы, Средние Челбасы, Орджоникидзе, Бурсаки. Граничит с сельскими поселениями Каневского района: Кубанскостепным, Привольненским, Стародеревянковским, Придорожным, Челбасским; с населёнными пунктами других муниципалитетов: станицей Крыловской Ленинградского района, станицей Переясловской Брюховецкого района. Общая площадь – 47 307 га.

Протяжённость дорог общего пользования в границах населённых пунктов – 183,2 км.

Официальный сайт муниципального образования
Каневское сельское поселение: kanspr.ru

до юных казачат и правнуков иногородних! В станичной культуре слилось столько культур народов разных эпох и стран, национальностей и вероисповеданий, что в одной книге не описать весь её колорит. И так же сложно единым росчерком пера описать все ратные, трудовые и духовные подвиги каневчан, творческие и спортивные достижения наших земляков за минувшие 225 лет со дня основания Каневской.

Благодаря кропотливой работе историков и краеведов, собирателей историко-краеведческих сведений о былом и настоящем Каневской, профессиональному подходу к своему делу работников архивов и музеев, творчеству журналистов и писателей страница за страницей станичной истории складываются в нетленную Книгу Памяти.

Станичное историческое наследие, о котором идёт речь в этом издании, включает в себя не только привычные для общего восприятия памятники из камня и металла. В одном ряду с ними – рукописи, уникальные печатные издания и современные произведения местных авторов, архивная документация и фотографии, раритетные предметы деятельности и быта каневчан. А сколько напоминаний о земляках – самоотверженных тружениках, героических ратниках и мужественных защитниках родной земли, благотворителей и строителей – хранится во внешнем облике станицы, названиях её улиц и социальных объектов!

Желаю приятного и полезного знакомства с Каневской и каневчанами на страницах этой книги. Пусть все описанные здесь героико-патриотические события дадут каждому из нас посыл к новым победам и свершениям! Открывая очередную страницу истории Каневской, стоит задуматься, какой оставим в ней след, какие воспоминания о нашей эпохе примут следующие поколения каневчан...



Герб и флаг
Каневского
сельского
поселения.

Песня о станице Каневской (неофициальный гимн Каневской)

сл. В. Лукьянова муз. К. Галстяна

Овеяна трёхцветным стягом славы,
Живёт Кубань, всем нам – Отчизна-мать.
И прошлую Россию мы не вправе
В сегодняшней России забывать.

История от нас неотделима,
Со всем, что было, что досталось нам.
Ничто – и в малом! – не промчалось мимо,
Дела отцов завещаны сынам.

В былое время скифы и сарматы
Здесь кочевали по долинам рек...
Из Канева казакам край богатый
Стал Родиной любимую навек.

Тенистыми садами взор лаская
И в души изливая добрый свет,
Стоит в степи кубанской Каневская,
И солнце светит ей две сотни лет.

Минувших дней печали и тревоги,
Невольным вздохом отзываясь в нас,
Обязывают помнить те дороги,
Что для машин стремительны сейчас.

Цвети и здравствуй, милая станица,
Среди полей пшеничных золотых.
Кто в мире с каневчанами сравнится?
В сияньи глаз – два века молодых!

Горят победных звёзд архипелаги,
Кубань в зените, в молодой поре!
Над Каневской – российской славы стяги
Полоснут под ветром на заре.

Родимая станица Каневская,
Собою украшая белый свет,
Прилежных рук на миг не опуская,
Встречает утро третью сотню лет!



Старейшая медиалетопись каневчан

Газета «Каневские зори» – первопроходец в информационном поле Каневского района и станицы Каневской. За свои неполные девять десятилетий «районка» стала настоящей летописью жизни каневчан в разные исторические эпохи.

Изначально журналистский цех с типографией размещался в бывшем жилом доме, расположенном у пересечения улиц Вокзальной и Коммунаров – там сейчас дирекция центрального парка. Затем медиалетописцы переместились на другой угол улицы Коммунаров – у пересечения её с улицей Ленина, в здание, где ныне действует БТИ. С конца семидесятых годов XX века редакция размещается в собственном двухэтажном здании на улице Черноморской, по-прежнему оставаясь в границах исторического центра Каневской.

Первый номер районной газеты, изначально получившей имя «Знамя ударника», вышел 15 мая 1931 года тиражом в 3000 экземпляров. И все последующие годы газета мобилизовала каневчан на ратные подвиги и ударный труд, знакомила с героями прошлых лет и настоящего, держала современников в курсе местных, региональных, государственных и международных событий.

Только единожды прерывалась деятельность редакции – вынужденно, на время оккупации каневской земли немецко-фашистскими захват-

чиками в 1942 – 1943 гг. Но едва враг был изгнан, газета, вернувшись в ряды отечественной медиармии, печатным словом вносила свой информационный вклад в Великую Победу.

В 1951 году газета была переименована в «Зарю коммунизма», в 1991-ом получила современное название – «Каневские зори».

Подшивки газеты хранятся в районном архиве с 1943 года, являясь не только реликвией, но и ценнейшим источником историко-краеведческих сведений. Электронные копии выпусков «районки» за 1931 – 1942 гг., утерянных во время эвакуации, в новом тысячелетии были приобретены в главной библиотеке России. Отныне с ними можно ознакомиться, посетив историко-краеведческий музей или архив Каневского района.

В числе авторов газетных публикаций – краеведы-писатели Валентин Цветков, Валентина Моторная и Владимир Сальников, сотрудники редакции разных лет, внештатники Александр Дейневич и Ноха Султханов, фотокорреспондент Дмитрий Джура и внештатный фотограф Алексей Святко. Свой след в районном медиалетописании оставили многие каневчане, от юных корреспондентов до широко известных учёных, общественных и творческих деятелей.

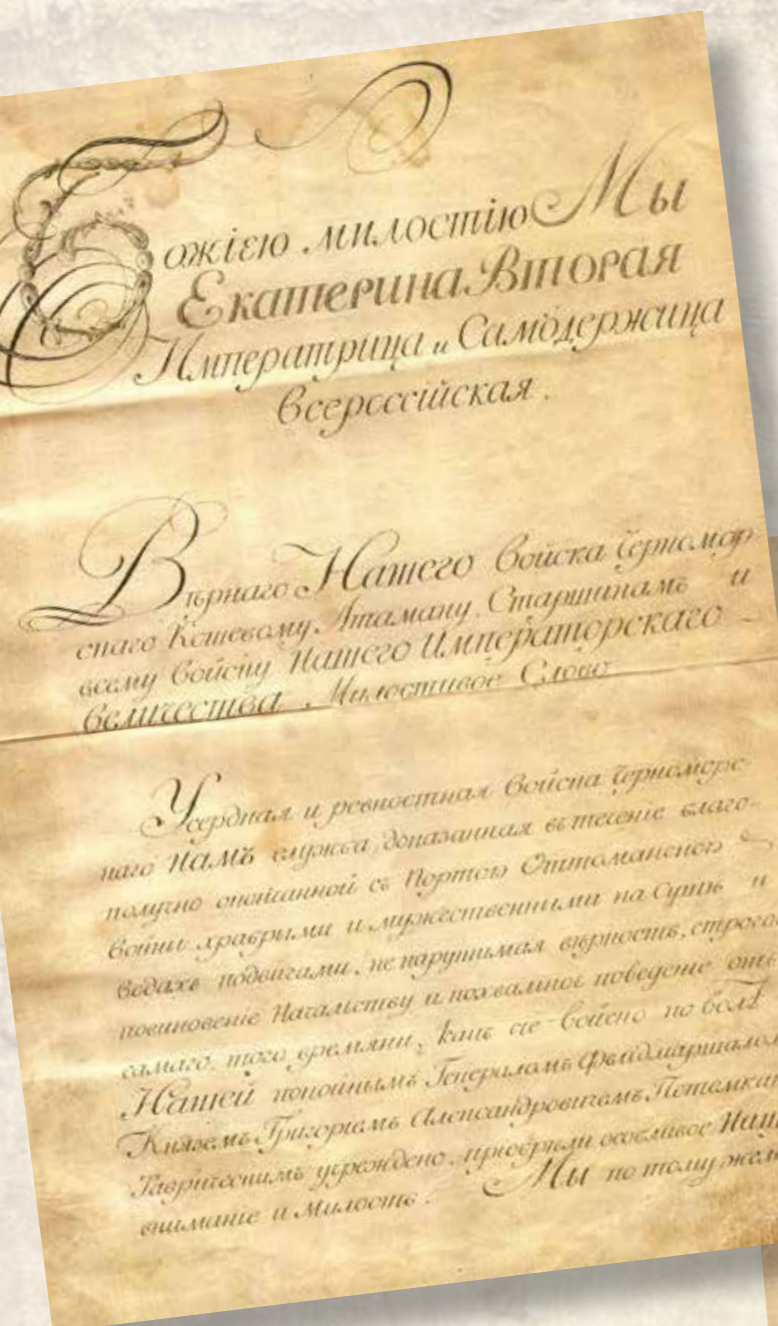
Газета «Каневские зори» как исторический документ является народным достоянием, свидетельством прошлого и настоящего Каневской и Каневского района, хранимого и передаваемого будущим поколениям.

Часть I. Истоки



На земли жалованные

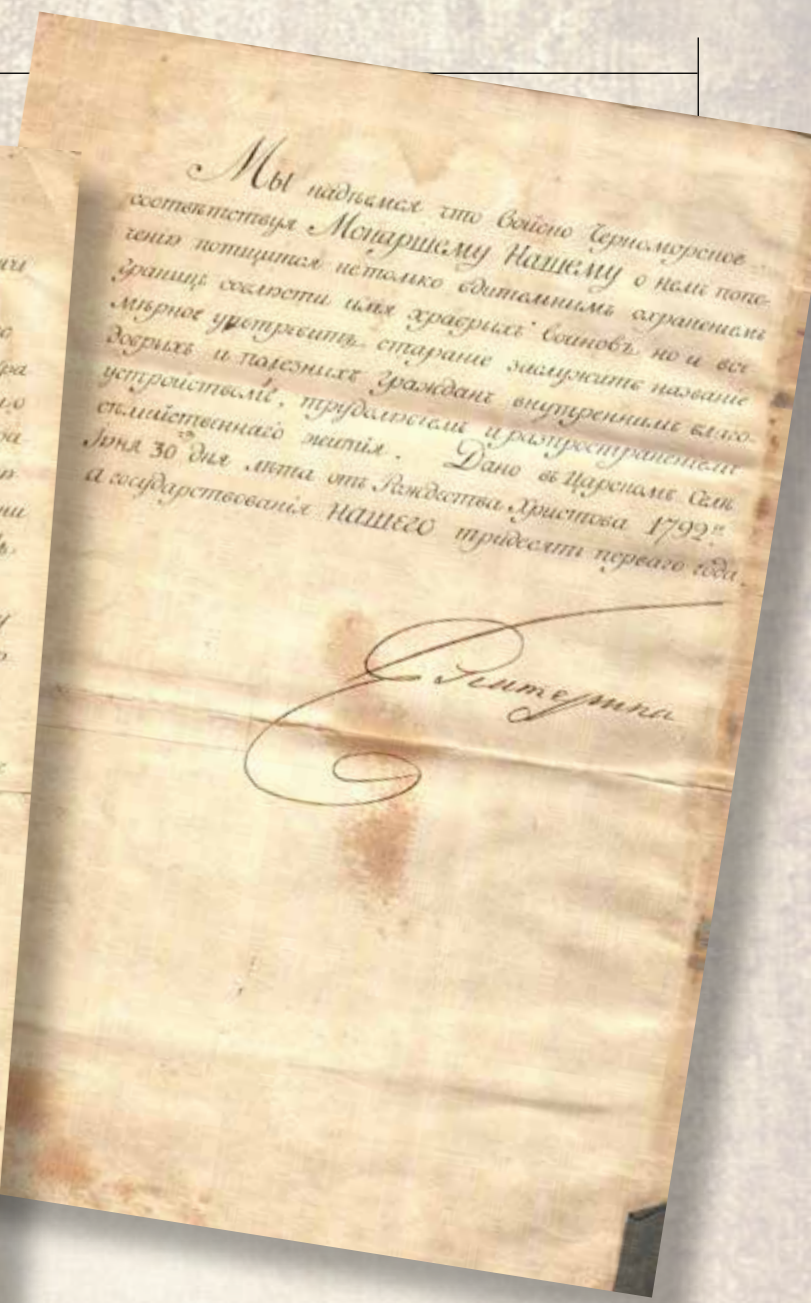
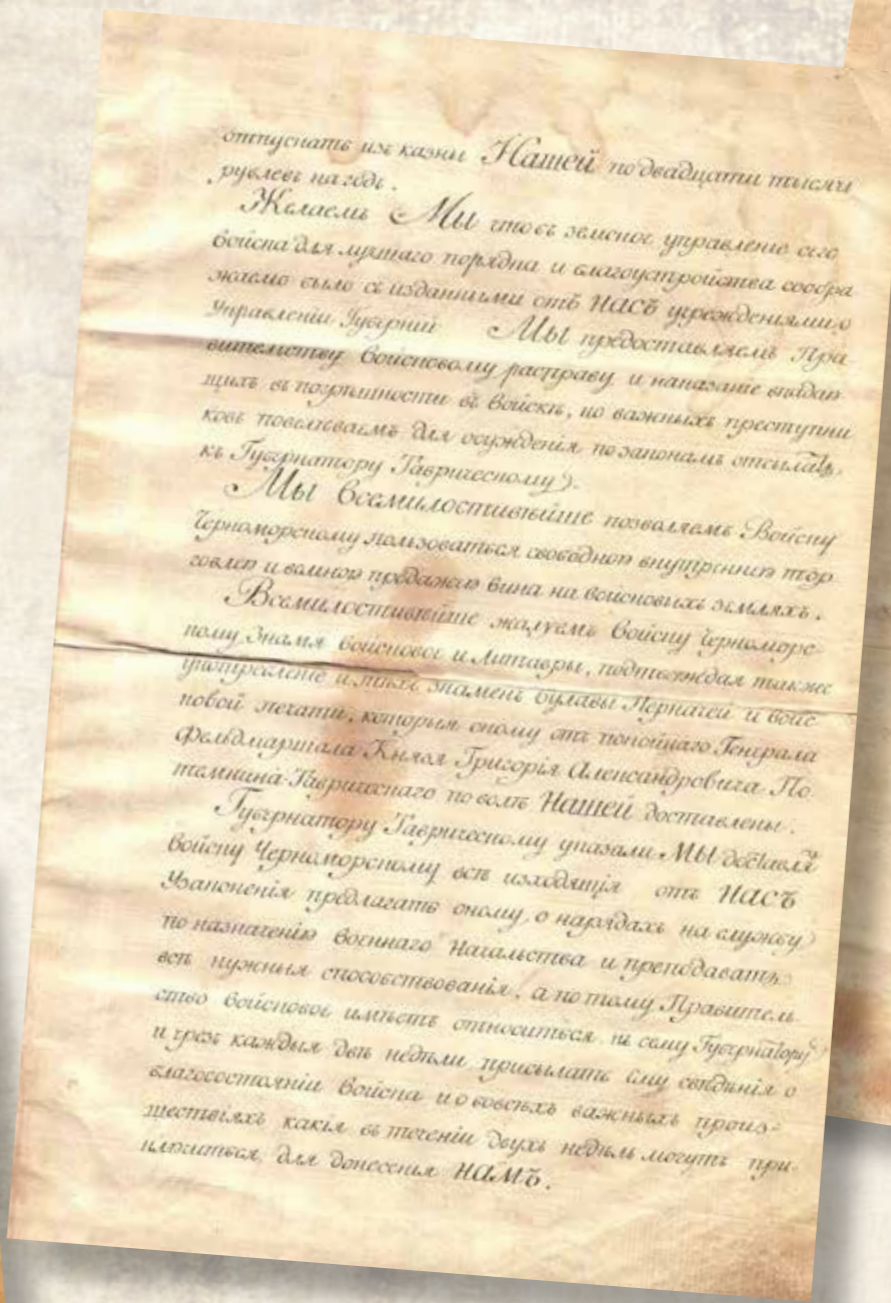
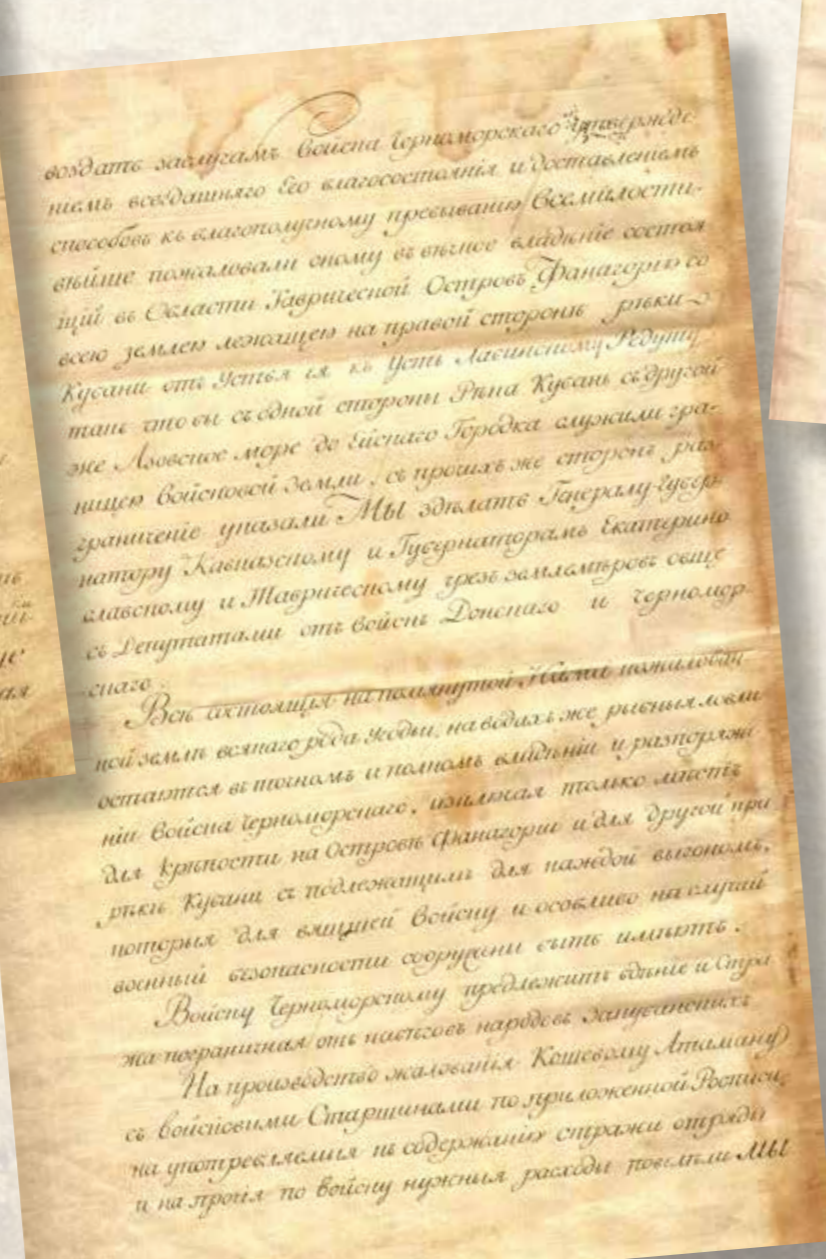
7 сентября 1792 года запорожские казаки причалили свои струги к берегу Таманского полуострова.



Жалованная грамота Екатерины II.

...Мы надеемся, что войско Черноморское соответствует Монаршему Нашему о нём попечению, потщится не только бдительным охранением границ, соблюсти имя храбрых воинов, но и всемерно употребит старание заслужить название добрых и полезных граждан внутренним благоустройством, трудолюбием и распространением семейственного жития...

(Из Жалованной Грамоты Екатерины II Черноморскому казачьему войску, 30 сентября 1792 года).



Заселение Кубани началось в соответствии с Жалованной грамотой Екатерины Второй, в которой говорилось: «желая воздать заслугам войска Черноморского, Всемилостивейше пожаловали оному в вечное владение состоящий в области Таврической остров Фанагорию с всюю землёю, лежащую по правой стороне реки Кубани, от устья ея к Усть-Лабинскому городку служили границу войсковой земли».

Переселение черноморских казаков в 1792 – 1793 годах состоялось несколькими партиями. К весне 1794 года основная масса казаков Черноморского казачьего войска осела на Кубани. В это время, по данным первой

посемейной переписи, проведённой в марте 1794 года, войско насчитывало более 18 тысяч человек.

Сформировались 40 куренных селений, в том числе Каневское, со дня основания и по наши дни относящееся к группе самых крупных населённых пунктов самого южного региона России. Выполняя завет Императрицы, предки современных коренных каневчан дали основу патриотических принципов жизни и деятельности в своём куренном селении, самоотверженного служения Отечеству. Два с четвертью века каневчане поддерживают и развивают славные традиции, заложенные первопоселенцами, приумножают благо- состояние родной земли.



Карта размещения казачьих куреней в конце XVIII – начале XIX веков.

Валентин Цветков

Первопоселенцы

Откуда прибывали каневчане

Второй по величине общиной пришли из Запорожской Сечи каневские казаки на Кубань. Каневчан-переселенцев было 1 103 души обоого пола – большей была только численность Васюринского куреня. Для сравнения: всего только 169 первопоселенцев прибыли в составе Менского куреня (сейчас станица Староминская), 63 – в составе Нижестеблиевского.

Новые земли были богаты зверем, птицей, рыбой – похожи на те «вольности казачьи», какими были земли запорожцев. К тому же бывшие запорожцы сохранили деловые связи с купечеством приморских городов России, и проблемы сбыта не было. Сразу же были организованы куренные рыболовные заводы. Доходы от этих предприятий шли на содержание казаков, служивших на пограничной линии, и нетрудоспособных.

1 января 1794 года каневской куренной атаман Осиф Басистый вынул жребий, где было указано место для поселения Каневского куреня у реки Курки на Таманском полуострове. Началась подготовка к сбору казаков, как уже прибывших на вновь пожалованную землю, так и ожидавших вестей, от Приднестровья до границы с донскими казаками. Переселение началось в мае 1794 года, когда оправались после зимовки на подножном корму лошади и домашний скот, и можно было безболезненно ночевать на свежем воздухе взрослым и детям.

Однако это место оказалось не совсем удачным для поселения, так как закубанские соседи – горцы – вскоре принялись добывать на казачьей стороне скот и другое добро. В Войсковое правительстве посыпались жалобы многих куреней, поселённых вдоль границы. Черноморский войсковой атаман Ф.Я. Бурсак, с согласия Новороссийского генерал-губернатора Дюка де Ришелье, разрешил некоторым куреням, в т. ч. и Каневскому, отселиться внутрь Черноморья. Так каневчане оказались на реке Челбас.

Охрана 260-вёрстной границы по Кубани, отправка полков для помощи линейным казакам на Кавказскую линию, участие в периодических войнах России с Турцией и Персией, постоянное отсутствие мужского населения в станицах, нездоровый климат и периодические моровые болезни, заносимые с сопредельной стороны, вели к тому, что куренное население катастрофически уменьшалось. Войсковое начальство по этому поводу забило тревогу. Просьбу казачьего атамана Ф.Я. Бурсака о пополнении черноморского казачества за счёт добровольцев из малороссийских казаков генерал-губернатор Новороссийского края Дюк де Ришелье отправил в Санкт-Петербург.

17 марта 1808 года последовал указ о переселении до 25 тысяч душ мужского пола из Полтавской и Черниговской губерний. Вторая волна заселения Каневской, как и по всей Кубани, прошла на редкость организованно. Всего во время переселения 1809 – 1811 гг. в Каневском куренном селении осели 1 492 души мужского и 1 232 женского пола.



Потомки первопоселенцев, начало XX в. Справа – А. П. Карпенко. Фото из фондов Каневского районного историко-краеведческого музея.

2-я волна переселения, 1809 – 1811 годы:

Больше всего – 134 семьи – прибыли из Переяславского повета Полтавской губернии. Это казаки и вдовы с домочадцами:

- Ф. А. Форий, М. С. Тищенко, Е. И. Кошелева, И. О. Фесенко, Е. О. Тищенко, К. О. Найдюк, К. Д. Василенко, И. И. Янок, П. И. Бочечка, М. З. Сидоренко, Н. В. Николенко, И. С. Шиниевский, Я. М. Тыщенко, С. М. Тыщенко, М. И. Касьяненко, О. И. Касьяненко, Ф. А. Белан, Д. В. Василенко, Ф. Д. Шилка, Ф. Т. Сиявский, Г. П. Петруцкий, К. М. Петренко, Т. О. Стеценко, П. Д. Штепа, И. Д. Штепа, К. С. Литвиненко, В. П. Омельченко, А. Я. Луценко, И. В. Певень, Д. С. Шепель, П. М. Костюк, И. Д. Чепель, А. П. Подобный, С. С. Цыган, Д. М. Сидоренко, И. Д. Сидоренко, Г. Л. Коваленко, С. П. Коваленко, Е. М. Козинко, Д. Е. Козинко, И. Я. Кравец, Е. А. Боярка, Я. С. Мирошниченко, К. И. Антоник, Г. С. Ляшенко, Р. П. Омельченко, О. П. Омельченко, И. Л. Лялька, Е. П. Омельченко, И. А. Бойко, М. М. Манойленко, Н. А. Засуха, В. Т. Довгий, Я. С. Близнюк, С. П. Тихоненко, З. М. Травянка, И. Г. Близнюк, Г. П. Щербаха, Г. С. Щербаха, Д. Ф. Хмель, М. С. Цецюра, Ф. Я. Пластомака, Л. О. Лялька, Д. Ф. Псалом, Е. И. Сабадаха, Ф. С. Лепеха, М. Р. Карпенко, О. М. Репка, М. К. Репка, Д. Н. Самойленко, Е. Г. Мирошниченко, И. Г. Мирошниченко, Г. Е. Коваленко, М. Г. Мирошниченко, И. П. Мутипенко, Г. О. Оверко, О. Г. Оверко, Я. Р. Божко, И. Т. Бондаренко, К. Д. Лялька, И. Г. Заика, Т. В. Довгий, И. Л. Луценко, М. С. Заика, Г. И. Михайлин, И. В. Щербаха, К. И. Опанасенко, М. Г. Зубенко, П. Р. Галенко, И. О. Сокол, С. Я. Страмец, Я. Д. Ориц, Е. С. Данильченко, С. А. Остапенко, С. И. Слепченко, Н. Л. Коваленко, В. Н. Кот, Я. И. Джук, Ф. А. Отрощенко, М. Л. Луценко, И. А. Близнюк, Е. Е. Лещенко, Е. С. Близнюк, Е. Д. Герасименко, Н. С. Михайлин, М. Л. Литовченко, И. С. Хоба, Ф. Т. Пилипенко, И. К. Танич, С. А. Лесик, П. М. Лесик, А. И. Шибковский, В. П. Тесленко, К. И. Тесленко, С. К. Клименко, Л. С. Клименко, С. С. Цыган, О. С. Недавий, М. Г. Недавий, Ф. И. Роздобудко, И. Ф. Трейтяк, Д. Ф. Сабадаха, М. И. Трейтяк, Е. И. Трейтяк, К. С. Щербак, В. Е. Деркач, К. М. Панченко, П. С. Скоромец, Л. С. Скоромец, И. П. Хобтенко, Я. Н. Костюк, Ф. Л. Псалом, А. И. Боярка.

Из Пирятинского повета той же губернии

прибыли: А. Г. Первун, И. И. Балка, Г. М. Бережний, Г. М. Кахильченко, Н. Г. Быченко, П. Е. Быченко, О. Ф. Цепко, Я. Ф. Дейнеда, А. Г. Шульженко, С. М. Дейнеда, М. А. Федорчатенко, К. Л. Бидул, Г. М. Герасименко, Г. П. Шульженко, Ф. Н. Федорчатенко, Ф. П. Шульженко, И. Ф. Федорчатенко, Д. Г. Кочерга, С. А. Федорчатенко, Я. Н. Шилько, И. М. Козьменко, В. Ф. Цепко, И. П. Герасименко, Г. А. Малабренко.

Из Прилуцкого повета той же губернии

прибыли: Ф. Д. Федь, Г. М. Ильяшенко, И. М. Ильяшенко, Л. И. Тимошенко, Н. Н. Савицкий, Г. Т. Луцук, Ф. С. Пилитча, Г. И. Ильяшенко, Ф. Д. Науменко, Я. М. Захарченко, М. Т. Антешка, М. М. Савочка, О. Т. Овчаренко, Н. И. Костюк, П. Н. Костюк, Е. С. Харченко, А. К. Харченко, С. И. Синяк, И. О. Салич, А. И. Нечитайло, Д. И. Нечитайло, Д. Е. Панбатенко, Т. Ф. Мамасенко, А. И. Немилостивишия, И. Я. Верченко, И. Ф. Белкевич, К. Е. Ильященко, Ф. Д. Буц, И. Ф. Никитча.

Из Роменского повета той же губернии

прибыли: С. Р. Громовко, С. В. Можиевский, И. О. Чирва, Н. С. Гайдарь, И. К. Селивоненко, Афанасий Игнатюв, Я. Г. Зенченко.

Из Кременчугского повета той же губернии

прибыли: сотенный хорунжий М. И. Джун и казак С. С. Дмитриенко.

Из Гадяцкого повета той же губернии

прибыли: Калита И. И., Гринь Н. В., Кононенко С. А., Бузаник Ф. П., Куций С. И., Солодовник В. И., Солодовник И. К., вдова Солодовничка, Заярский Ф. В., Заярский С. В., Дряк Ф. К., Ус Г. Т., Слесарь Ф. Г.

Из Полтавского повета

прибыли: П. С. Гриненко, И. Н. Гриненко, В. Г. Гриненко, Р. П. Гриненко, И. Н. Рудошенко, Е. А. Гриненко, М. И. Щербаков, И. Д. Назаренко, Самойло Слинко, Т. В. Гусаренко, Г. О. Нельба, Т. И. Бацун, П. Н. Дмитренко, П. С. Худой, Р. Т. Худой, И. Ф. Кийко, А. В. Тищенко, А. А. Тищенко, Г. О. Тищенко, Н. И. Тищенко, К. Л. Кондратенко, И. Е. Сагайло, С. А. Сагайло, И. О. Тищенко, Д. И. Лонешняк, Д. К. Дружко, К. С. Дьяченко, Г. В. Нельба, В. И. Лебидь, И. Ф. Нельба, Г. А. Педько, Г. В. Коломиец, Л. С. Безвестный, Е. С. Святний, С. В. Черныш, И. З. Решетило, Е. И. Телятник, А. П. Кадин, К. И. Ильченко, Ф. Ф. Курочка, Н. С. Сягайло, Е. К. Костенко, П. С. Кава, К. К. Полдун, Ф. Т. Ольховик (отставной гусар), А. Г. Гриненко, Г. И. Слинко, Л. Г. Суседка, Н. К. Суседка, И. Я. Сажев.



Потомки переселенцев, начало XX в. С. Н. Кукарека, 1916 г. Фото из фондов Каневского районного историко-краеведческого музея.

Но уже вскоре на Кубани прошла третья переселенческая волна. Начальник Главного штаба 2-ой (южной) армии генерал-майор Киселёв П. Д., отмечая несомненные достоинства казаков при охране границы в ходе военных кампаний против Турции и Персии, обратил внимание на малочисленность населения куреней. И предостерег, что если сейчас не будет оказана черноморцам помощь людьми, то через несколько лет может создаться такое положение, что границу придётся защищать частям регулярной армии. А регулярные войска фактически не приспособлены противостоять стремительным горцам.

16 апреля 1820 года последовал новый правительственный указ о переселении в Черноморию жителей тех же Полтавской и Черниговской губерний. Но на этот раз переселение оказалось из рук вон плохо организованным. Во-первых, в Черномории три года подряд стояла засуха, а летом 1821 года тучи саранчи уничтожили не только хлеба, но и сенокосы. Положение и без того было отчаянным. Даже закубанские народы, временно прекратив набеги, по ночам перевозили на казачью сторону Кубани своих детей, жён и матерей, зная, что человеколюбивые казаки не дадут им умереть с голоду и прокормят их до следующего урожайного года. Во-вторых, губернаторы Полтавской и Черниговской губер-

ний, стремясь избавиться от злостных неплательщиков недоимок, отправили в Черноморию большую часть бедных и немощных. К тому же переселение прошло не как планировалось – равномерно в течение 4-х лет, а в авральном порядке: более двух третей всех назначенных переселенцев отправили в первый же год, большей частью поздней осенью и ранней зимой.

Такое положение привело к скученности населения в хатах старожилов и, как следствие, к сложной эпидемиологической ситуации. По сообщению смотрителя Каневского куренного селения сотенного есаула Найдсона с декабря 1821 по август 1824 года умерли 84 переселенца, в то время как родившихся было всего 20 детей.

Четвёртой переселенческой волной произошло небольшое пополнение – 219 душ обоёго пола – куренного селения каневчан в 1848 году. Всего же тогда из Малороссии в Черноморию были направлены две тысячи семей.

С началом освоения левобережных территорий Кубани станица Каневская, как и все остальные черноморские и линейные станицы, начала поставлять казаков-охотников для заселения вновь водворяемых станиц. В 1862 году 29 семей каневчан были поселены в станице Гостицаевской, в 1864 году 19 семей – в станице Фанагорийской.

Одиночные семьи зачислялись в число жителей Каневской, делалось это только по приказу командующего Кавказской армией. Так, в приказе от 30 октября 1871 года находим: «...отставного фельдфебеля Михаила Городыцкого с женою зачислить в войсковое сословие Кубанского казачьего войска, с водворением в станице Каневской Ейского военного отдела».

В 70-е годы XIX века офицеры, участники Кавказской войны, получали участки земли в потомственное владение. В юрте Каневской самый большой участок по левой стороне реки Челбас в размере 304 десятины получил полковник Иосиф Леурда (26 августа 1875 года). Чуть меньше – 274 десятины – были юридически закреплены за войсковым старшиной Петром Бурсаком,



Дом казачки П. И. Гусарь, ул. Гагарина (Куренная) № 3, XIX в. постройки. Фото из фондов Каневского районного историко-краеведческого музея.

Из Золотоношского повета той же губернии
прибыли: Г. И. Кирнос, Р. Ф. Король, Д. К. Руденко, Н. Г. Супрун и «дева Параскева Михайлова Недайтилева» с 6 детьми.

Из Кобыляцкого повета той же губернии
прибыло одно семейство И. М. Черевко.

Из Хорольского повета той же губернии
прибыло тоже только одно семейство О. И. Бута.

Из Миргородского повета
прибыло одно семейство А. А. Дрижочки.

Из Лохвицкого повета той же губернии
прибыли с семьями: Г. М. Фесак, Д. П. Рубан, П. М. Фесак, И. Д. Давиденко, Ф. Н. Фесак, С. С. Корейко, Д. К. Онопреенко, Е. В. Свистун, А. С. Шевченко, С. А. Шевченко, Л. К. Зубко, Т. Т. Лобас, Ф. К. Дробид, О. А. Яковенко, С. Л. Опаренко, С. П. Науменко, П. Н. Зубенко, Г. С. Бойко, Д. Т. Верба, А. И. Белан, Г. Н. Белан, П. И. Стецюра, Я. И. Бей, А. В. Давиденко, Я. Г. Оноприенко, И. Ф. Оноприенко, Е. Д. Бойко, Я. В. Панасенко, С. И. Тобелка, И. А. Бей, И. Т. Ткаля, Г. Е. Ефименко, Д. Е. Ефименко, С. Е. Рубан, Павел Савин Железняк (сотенный атаман), И. Л. Горошенко, Д. С. Харченко, П. У. Салтвон, И. Д. Харченко, М. М. Романюта, Ф. М. Романюта, Ф. К. Нестеренко, Ф. Л. Дей, И. С. Пилипенко, П. Л. Галичин, И. П. Потапенко, П. И. Колбасенко, К. С. Телятник, Г. О. Мельник, В. У. Нестеренко, вдова Ксения Нестеренкова, А. Г. Набока, М. В. Косенко, Е. Д. Опанасенко.

Из Борзенского повета Черниговской губернии
прибыли с семьями казаки Ф. Г. Кантур, П. Т. Кантур, И. О. Кантур, Л. Г. Кантур, И. В. Кантур, И. И. Кантур, Р. Г. Кантур, вдова Агафья Никитична Карпенчиха с 15 детьми, К. Н. Гринь, И. В. Лавренко, И. М. Лавренко, вдова Агафья Петровна Тищенчиха тоже с 15 детьми, В. Я. Иванченко, А. М. Василенко, Ф. К. Нежинец, В. Г. Даценко, И. И. Бородяка, А. С. Заец, О. С. Избенко, вдова Ефимия Лазаренчиха с 16 душами, М. К. Михник, К. М. Романенко, О. И. Романенко, вдова Ульяна Бородячиха, Т. М. Василенко, К. П. Домашенко, Е. А. Нежинец, Т. П. Кантур, Т. В. Кантур, К. В. Кантур, Е. С. Фесенко, Я. С. Фесенко, П. О. Сучок, Д. М. Матвеевко, П. М. Матвеевко, П. Ф. Тарасенко, Г. Г. Матвеевко, Я. Ф. Тарасенко, И. П. Павленко, Я. И. Коваленко, О. И. Павленко, П. Ф. Сучок, А. И. Тарасенко, Я. О. Ивахненко, Я. Г. Ивахненко, Е. Е. Еременко, П. Е. Еременко, М. Ф. Халко (Хилько), Г. Ф. Радченко, Е. А. Ивахненко, вдова Ульяна Левчичиха, М. М. Радченко, вдова Пелагея Бородячиха, Г. И. Даценко, И. П. Бородяка, И. Г. Даценко, Г. К. Ивахненко, М. Ф. Халко, Н. Д. Ивахненко,

Н. Ф. Варваренко, С. М. Белоус, вдова Агрипина Белоусиха, И. И. Христюк, Г. В. Гордиенко, К. С. Розлада, Е. Т. Черкасский, К. М. Иваника, С. Ф. Британ, М. Я. Самойленко, К. М. Салеван, С. С. Брыж, О. И. Павелко, С. И. Горох, Г. М. Омельченко, К. У. Павелко, М. Г. Омельченко, вдова Пелагея Сиротенчиха, П. Г. Евлаш, С. Г. Евлаш, С. Е. Близнюк, П. С. Шаповал, М. Г. Кривенко, П. С. Волосай, И. С. Брыж, Ф. И. Сиротенко, О. И. Сиротенко.

Часть семей казённых крестьян, вольно проживавших в Каневском куренном селении, изъявили также желание записаться в казаки, и им было разрешено «...остаться навсегда жительством в сём войске в числе двадцати пяти тысяч душ переселенцев».

В их числе – Яков Шапка из села Савынек Миргородского повета, а из Черниговской губернии – Павел Антоненко, Иван Лысенко, Данил и Евтихия Латыши из села Красного Кролевецкого повета, Семён Жарко и Тимофей Смурый из села Крупицтового Борзенского повета.

В период до переписи населения Черномории, проведённой в январе 1812 года, проходила и внутривойсковая миграция.

В Каневской курень были переведены семьи казаков Т. Ф. Заверяхи из Ведмидовского, В. П. Приходько из Шкуринского, М. Е. Головка, из Уманского, И. П. Руденко из Мышастовского, Чернявского из Минского куреней, а также Ф. И. Завизюка, Е. А. Комаса и Г. П. Олейника из Кисляковского, И. Ф. Левицкого и П. С. Задераки из Екатериновского, Т. Н. Белого, А. И. Мирошниченко и П. О. Буланый из Калниболотского, О. Н. Полохан, И. З. Лоб, Ф. И. Лябодной и И. С. Неживой из Платнировского, К. Ф. Редька и И. С. Рубан из Конеловского, Л. П. Еременко и вдова Евдокия Дубиниха из Величковского, Ф. А. Чуб, И. Ф. Лещенко из Шкуринского куреня и И. Л. Пялишиний из Щербиновского куреня, уже из новых поселенцев Лохвицкого повета Полтавской губернии.

Были и случаи индивидуального приёма в число казаков куреня.

В журнале Черноморской войсковой канцелярии за 21 сентября 1814 года есть такая запись: «... приказали, как из сношения Зенковского земского суда видно, что на принятие в сие войско в число казаков дворянина Гаевского (Павла Васильевича) нет никаких препятствующих причин, то потому куреня Каневского куренному атаману предписать приказом, при сём приложив присяжный лист, велеть на верность службы, приведя к присяге, записать в куренные списки...».

228 десятин – за войсковым старшиной Дементием Герко. От 200 до 76 десятин при той же речке, а также при речках Средний Челбас и Сухой Челбас, а также при балке Челбаске получили вдова сотника Николая Крамаренко, вдова хорунжего Фёдора Щербины, вдова хорунжего Акима Царичанского, войсковой старшина Иуда Ольшанский, сотник Григорий Улянка, хорунжий Михаил Величко, вдова хорунжего Автонома Шевченко, сотник Павел Крамаренко, есаул Терентий Бедовский, есаул Василий Черник, есаул Андрей Черник, сотник Бельчанский, сотник Иван Недбаевский, есаул Герасим Нестеренко, хорунжий Григорий Арнацкий, есаул Игнатий Орда, сотник Василий Рубашевский, сотник Дмитрий Погорелый, сотник Михаил Албанович, сотник Ипатий Калери, есаул Николай Калери, вдова есаула Григория Гречаного Татьяна Антонова, есаул Никифор Албанович, вдова хорунжего Мазуренко, вдова хорунжего Владимира Баранова, дочь-сирота хорунжего Льва Стояновского Ольга, сотник Федот Скрипченко, вдова есаула Луки Загубиного, вдова есаула Жилинского, есаул Константин Залесский, есаул Кондрат Чёрный и хорунжий Лука Мисник.

В 1885 году прибыли первые 49 семей Старотитаровской станицы на дополнительный надел, отведённый из земель Каневской станицы, которые положили начало хутору Придорожному (ныне станица Придорожная).



Потомки переселенцев, начало XX в. Слева И. М. Гринь. Фото из фондов Каневского районного историко-краеведческого музея.



Потомки переселенцев, начало XX в. Фото из фондов Каневского районного историко-краеведческого музея.

Имена переселенцев

В казачьей общине неукоснительно выполнялось правило о невыдаче беглых – «зашедших в земли». Чтобы исключить возможность опознания и поимки беглых, да и всех остальных, желавших поступить в число казаков, им давали новые фамилии, которые сохранялись до самой смерти обладателей и переходили к их потомкам.

Пример, касающийся Каневского куреня, который приводит известный историк запорожского казачества Д. И. Яворницкий: «Родился я в Литве, в воеводстве Новгородском, от дому шляхетского. Отец мой в молодых летах отдал меня в службу к полковнику Галисевичу, у которого служил я целый год и отошёл надлежаще. А потом был в службе у его милости господина Соллогуба, через три недели, а после пристал до его милости господина Мокроновского, с которым приехавши до Киева, ушёл от него. Когда же по Киеву шатался, подловили меня казаки сечевые, с которыми, севши в дуб, поехал до Сечи и, приехавши, пристал в курень Каневский, где и названо меня Иваном Ляхом». Кстати, среди бывших запорожцев, прибывших на Кубань в составе Каневского куреня, был 40-летний Константин Лях.

Одни фамилии указывали на национальность казака или на местность, откуда он прибыл: Ивангородский, Литвин, Лях, Салтан. Другие – на «гражданскую» профессию: Бондарь, Кухаренко, Мещанин, Чумак. Прослеживается и формирование новых фамилий у потомков, к примеру: Бондарь – Бондаренки. Народное название Мигринка (или Мыгрынка) одного из микрорайонов Каневской происходит от фамилии Гринь – группа родственников и (или) однофамильцев, называя себя «Мы Грыни!», основала его на некогда юго-восточной окраине станицы.

3-я волна переселения, осень 1821 года:

Дата заселения	Откуда прибыли переселенцы	Кол-во семей	Лица, возглавлявшие партии переселенцев
14.09.	Гадяцкий повет Полтавской губернии	11	Карп Трелесевич
16.09.	Кобыляцкий повет Полтавской губернии	12	Григорий Колоссовский
30.09.	Миргородский повет Полтавской губернии	26	Никифор Костенко
31.09.	Миргородский повет Полтавской губернии	40	Даниил Надтока
8.10.	Пирятинский повет Полтавской губернии	30	Евтихий Троян
8.10.	Переясловский повет Полтавской губернии	31	Тимофей Слива
8.10.	Кролевецкий повет Черниговской губернии	31	Назар Павличенко
9.10.	Хорольский повет Полтавской губернии	26	Пётр Хрипченко

Наталья Дуленко

Первая перепись куренного населения

На фотографии – копия первого листа посемейной переписи казаков Каневского куреня из общевойсковой переписи, которая была «...сделанна всем на войсковых землях поселившимся старшинам и казакам» с указанием их места службы, «кто в каком месте или урочище поселился», семейного положения (указаны имена жён и детей) и возраста.

Уникальный документ знакомит нас с событиями той поры, когда на основании Жалованной грамоты императрицы Екатерины II Великой от 30 июня 1792 года началось активное заселение благодатного края, его хозяйственное освоение. Изначально расселение казаков на жалованных землях было бес-

контрольным, что вскоре вызвало вполне оправданные опасения войскового правительства.

28 октября 1793 года атаман Черноморского казачьего войска, генерал-майор русской армии Захарий Чепега в ордере полковому есаулу, армии поручику Алексею Миргородскому даёт поручение:

Куреня Каневского		
Служившие		
Отца вышата Затогова		
Старшинами и мѣщане		
Суревские тины		
Полковник Ейской Полковник		
Полковник армии Каневский		
Семья Писменни	1	65
Семья Это варапта	1	35
Дочь и др	1	2
Ольга		
Работники его		
Исирко Кошанко	1	19
Стефан Самодвиенко	1	32
Иоанн Удвинко	1	12
Работница Каневский	1	20
Итого		243
В Фанагорий		
В урочище Птамань		
2 Полковник Мартинвоин	1	30
Семья Это моря	1	20
Синь Ивова	1	3
Итого		21

Первый лист переписи Каневского куреня, 1794 г.
Копия документа ГАКК.

провести «всем переселившимся старшинам и казакам вернейшей переписи... смотря при том наипрежнейше ни одной души без записи в книгу не пропустить...». Меньше, чем за пять месяцев, о чём свидетельствует рапорт поручика Миргородского от 21 марта 1794 года войсковому правительству, задание атамана было выполнено.

Первая перепись населения сыграла важную роль в освоении казаками Кубани. Она дала войсковому правительству информацию о количестве переселенцев и местах их расселения. Эти данные использовались для составления нарядов на внутреннюю службу и выделения нужного количества казаков для охраны границы.

Оригинал документа конца XVIII века хранится в фондах Государственного архива Краснодарского края; расшифрован, по его материалам был издан сборник, электронная версия которого доступна исследователям на сайте ГАКК.

Фотокопия первого листа этого артефакта знакомит нас только с двумя служивыми казаками Каневского куреня. Это «полковой Ейской поланки полковник, армии капитан Семён Писменный» 65 лет и пребывавший на момент переписи в «Фанагории в городе Тамани... подпоручик Мартин Бакир» 40 лет. Отсюда же получаем сведения о членах их семей и работниках.

Всего же по списку числится более 200 семей. Что даёт понимание о численности служивых казаков Каневского куреня, возрасте мужчин, женщин и детей; о местах на Кубани, где изначально поселились каневчане и откуда многие из них прибыли к реке Челбас, где и основали своё куренное селение. Из результатов переписи видно, что казаки Каневского куреня служили на Тамани, охраняли границу на кордонах, трудились на рыбных заводах. Семейные казаки «завели осёдлость»; судя по спискам, в одной семье в среднем было от 4-х до 9-ти детей.



Свадьба Петра Максимовича Гриня, потомка одного из казаков-первопоселенцев Вакулы Гриня, и Натальи Антоновны из знатного казачьего рода Гречаных, 1913 г. Фото из фондов Каневского районного историко-краеведческого музея.

Десять человек с куренным атаманом Осипом Басистым находились «в Фанагории, в городе Тамани, в курене». Остальные строевые казаки были распределены по кордонам для охраны границы или переброшены в Екатеринодар для постройки казачьей столицы.

На Черкесском кордоне служили Кондрат Щербина, Роман Белый, Фёдор Зенниченко, Тихон Коваленко, Авраам Сема, Емельян Лопата, Авраам Зерека, Тимофей Примак; на Некрасовском кордоне при Кубанском гирле – Степан Рябченко, Тарас Комышник, Тимофей Небесный, Онисим Ходееко, Яков Бондаренко, Прокофий Сызюненко, Григорий Олейник, Иван Белый, Самойло Безбаченко, Гаврило Жиденко, Василий Пискун, Пётр Соловей, Михайло Каранка, Яков Остронко, Иван Тараненко, Емельян Мороз, Давид Редкоброденко, Каленик Горобец, Павел Кулик, Фёдор Таран, Василий Верещака и т. д.

Сведения о населении куренного селения каневчан первой половины XIX века хранятся в «Ревизских сказках».

«Ревизская сказка» – документ, в котором отражались результаты проведённой проверки податного населения для последующего исполнения подушного налогообложения населения.

Имея вид обычного журнала, «Ревизская сказка» содержала список, в который вносили поименно жителей того или иного населённого пункта Российской Империи. Указывались имя, отчество и фамилия человека, который владел двором, а также вся информация о его семье.

С 1718 по 1856 год в России было проведено 10 ревизий. Коснулись подушные переписи населения и Каневской – после её заселения, но пока их результаты скрыты на скрижалях станичной истории...

Куренная печать



Копия оттиска куренной печати, 1814 г.

Куренная печать – один из символов казачьей чести. Оттиски печатей служили и служат ныне знаками удостоверения заверенных ими документов, помогают проверить их подлинность, уточнить время написания. И нередко – установить авторов.

Оттиски печатей являются ценными историческими источниками, а сами печати в ряде случаев выступают как памятники искусства. Куренных печатей Черноморского казачьего войска, вероятно, было 40 видов – по количеству куреней, основанных запорожскими казаками на Кубани. По способу крепления все они были прикладными, по материалу различались на сургучные, воско-мастичные и сажевые («копчёные»). По форме, текстовому и графическому изображению на оттиске печати исследователи выделяют несколько типовых групп печатей. Но некоторые курени, а в их числе и Каневский, пользовались сугубо «индивидуальной» печатью.

В фонде по истории черноморского казачества Государственного архива Краснодарского края хранится рапорт 1814 года с хорошо сохранившимся оттиском сажевой печати Каневского куреня. Сама же печать безвозвратно утеряна, или, быть может, хранится в частной коллекции, или ждёт своего часа, надёжно спрятанная во времена гонений на казачество XX века.

Но оттиск печати на артефакте даёт её полное и подлинное изображение. Центральную часть куренной печати занимает конь, над ним – императорская корона, внизу, вероятно, схематически изображена земля. По окружности идёт текст: «Печать куриня Каневского».

В 1842 году «Положением о Черноморском казачьем войске» курени были переименованы в станицы. Всем куренным селениям войска пришлось заказывать новые печати. Следующие изменения в изображениях на матрице станичных печатей приходятся на 60-е годы XIX века в связи с образованием Кубанского казачьего войска.

Должностной знак станичного судьи Каневской станицы Кубанского казачьего войска

Старинный медальон из бронзы на рубеже XX – XXI вв. был найден при строительстве многоэтажного дома на участке улицы Нестеренко между улицами Ленина и Черноморской.

С одной стороны знака, по центру – изображение двуглавого орла с волостными гербами на крыльях, вокруг надпись – «31 июня 1891 г. Станичный судья»; на обороте, по центру – вензель Императора Александра III, вокруг надпись – «Каневская ст. Кубанского казач. в.». Хранится в частной коллекции.

Согласно «Положению об общинном управлении казачьих войск», утверждённому 3 июня 1891 г., в казачьих областях Российской Империи создавалось станичное управление, которым вершил станичный сбор, избравший атамана, правление и судей. В зависимости от размеров станицы судей избиралось от 4 до 12 человек в возрасте от 30 лет – добропорядочных и состоятельных станичников, желательно грамотных, предпочтительно из бывших военных.



Часть II. Улицы





Сосны на улице Резникова. Фото Елены Бутенко.

Улицы станичные, от городских отличные

Немногим более двух с четвертью сотен улиц и переулков в современной Каневской, у каждой из них – своя история, свой облик и своё имя. По «типовому градостроительному плану» куренных селений конца XVIII – начала XIX веков в центре будущей большой станицы первопоселенцы обустроили Церковную площадь. Со временем отсюда лучами стали расходиться улицы во все стороны света, только с севера ограниченные в размахе своей застройкой рекой – водным рубежом между Каневской и соседней станицей Стародеревянковской.

Говорящие названия

В отличие от городских, будто бы под копирку застроенных, у всех станичных улиц и переулков ландшафт и архитектурные особенности уникальны. Это результат многолетней заботы о своей малой родине местной власти, трудовых коллективов и населения.

Каневчане с любовью ухаживают за родной станицей, украшают её аллеями, скверами, парками, разбивают палисадники во дворах, клумбы на придворовых территориях. Они дают своим улицам такие названия как Дивная, Весенняя,

Часть II. Улицы

Парковая, переулкам – Цветочный, Садовый, Ягодный.

Об особенностях местного ландшафта, географическом расположении или качественных характеристиках говорят названия некоторых улиц и переулков, к примеру: Береговая, Заречная, Северная, Южная, Длинная, Широкая. Другие – о размещённых здесь, в прошлом или настоящем, достопримечательностях, промышленных и социально значимых объектах: Кладковая, Железнодорожная, Заводская, Парковая, переулок Школьный и др. На вопрос, из каких мест прибыли в Каневскую владельцы первых на той или иной улице подворий, отвечают такие названия как Азовская, Брюховецкая, Запорожская, Старобакинская, Таманская, Темрюкская.

Сохранилось мало изначальных имён станичных улиц, большая часть переименована по различным соображениям. К примеру, бывшая Куренная улица берёт своё начало в месте основания куренного селения каневчан – отсюда и её экзотическое название. Но полёт первого человека в космос дал ей новое имя – имя космонавта Ю. А. Гагарина.

12 улиц и 2 переулка со ссылкой на «пожелания трудящихся» были переименованы решением исполкома Каневского сельсовета от 20 марта 1967 года. В том числе улице Хуторской присвоили имя известного русского худож-



Первая паровая мельница, ретровид улицы Казачьей, XX в.

ника И. К. Айвазовского, улице Прогонной – героини Великой Отечественной войны З.А. Космодемьянской. И уже не осталось свидетельств о том, что одна из практически центральных улиц имеет отношение к некоему хутору (или хуторам?). А по другой, ведущей от главной станичной улицы имени М. Горького к рынку, некогда был прогон для скота. При этом в решении сельсовета полувековой давности говорится, что наименования некоторых улиц «по своему значению устарели и практически не имеют никакого исторического значения и связи с возникновением станицы Каневской»...



Вишнёвая весна на улице Степной. Фото Андрея Никифорова.

Дома напротив на соседних улицах

Есть в Каневской место, где дороги по двум улицам в самом своём начале вместе «идут». Обе они начинаются одновременно от улицы Краснодарской, а через пару кварталов расходятся – на юго-восток и на юго-запад. А до развилки по обе стороны этого участка станичных дорог нумерация домов идёт по двум улицам: нечётная сторона – по улице Свердликова, чётная – по Яровой. Вот и получается, что «пошёл сосед к соседу в дом напротив на соседнюю улицу».





Улица Горького, XX в. Слева – здание Каневской конторы связи (не сохранилось). Архив Валентина Цветкова.



Улица Горького, XXI в. Здание администрации Каневского района. Архив Валентина Цветкова.

Красна улица Горького

Одна из пяти первых каневских улиц в наши дни носит имя М. Горького. Она соединяет северный въезд в Каневскую по «стародеревянской» дамбе и южный, от пересечения с автодорогой, через виадук ведущей по Западному обходу.

В досоветский период называлась она Красной (в старину красным называли нечто красивое, к примеру: красна девица, красна изба пирогами) и во все времена была лицом станицы. Здесь максимально сосредоточены административные и социально-значимые объекты, парковые и прогулочные зоны.

Издавна станичники, жители этой улицы, украшают её фасадами своих домов, заборами и палисадниками. С возникновением новых объектов сферы обслуживания и торговли улица «переодевается» в стильные архитектурно-ландшафтные одежды и приобретает

Часть II. Улицы

современный вид, опережая в этом многие станицы и малые города Кубани.

Фотографии недавнего прошлого и станичные старожилы хранят воспоминания о том, как в непогоду грунтовая дорога по главной улице станицы превращалась в труднопроходимую топь. Спасали резиновые сапоги и галоши, чтобы преодолеть чернозёмные болотца и выйти из них сухими, каневчане пользовались гужевым и автомобильным транспортом. Смена шестого и седьмого десятилетий прошлого века запечатлена в истории Каневской началом масштабного строительства объектов социальной инфраструктуры, обустройства гравийным и асфальтовым покрытием станичных дорог.

Главная улица была благоустроена в числе первых (лицо станицы!), но уже в начале нового тысячелетия её «косметика» устарела – возникла необходимость не только в обновлении покрытия автодороги и тротуаров, но и в увеличении числа парковок, оборудовании защитных конструкций на перекрёстках.

После глобальной реконструкции своего дорожного и ландшафтного хозяйства, проведённой в 2006–2010 годах, и непрерывного её благоустройства по настоящее время улица Горького встречает станичников и гостей Каневской во всей красе.

Улица с размахом

Самая широкая в Каневской улица – Широкая. Предки современных каневчан, давшие ей такое название, видимо, сделали это по принципу «как корабль назовёшь»... И вот уже не первый век Широкая живёт, как говорится, на широкую ногу.

Дома, расположенные друг напротив друга по чётной и нечётной сторонам этой улицы, разделяют 90 метров общественной территории. Для сравнения, это всего на 10 метров меньше протяжённости переулков-стометровочек: Весёло-

го, Есенина, Краевого, Миронова, Охотничьего, Прилиманного, Светлого, Шевченко и Широкого.

Начинается эта улица от берега реки Средней Челбаски, через два моста «встречаясь» с улицами Ленина и Черноморской. Вместе со второстепенными улицами станичного района Загребли V-образно обрамлена рекой. Протяжённость автодороги по улице Широкой – 2 700 метров, заканчивается она практически около перекрёстка на 101-ом километре трассы «Ейск – Краснодар».

В советское время Широкая, как и вся Загребля, входила в территорию колхоза «Победа» – одного из двух крупных хозяйствующих в станице субъектов того периода. Здесь действовали школа и детский сад, на соседних улицах располагались мельница и кирпичный завод. В новом тысячелетии это исключительно жилой микрорайон, разрастающийся на восток новостройками.

Патриотизм – главное качество жителей улицы Широкой и её «веточек». Территориальные органы местного самоуправления Загребли неоднократно становились лучшими на Кубани. Результат тесного сотрудничества местной общественности с администрацией Каневского сельского поселения – благоустроенные улицы, объёты вниманием и заботой жители.

Самая длинная станичная автодорога – 5 000 м – проходит по улице Горького; автодорога по улице Длинной, вторая по протяжённости – 4 300 м; самая короткая, всего 140 м – по Ягодной. Протяжённость автодорог по переулкам Каневской – от 100 до 700 м; «рекордсмены» – переулки Адлерский и Прикубанский.

Два станичных домовладения, есть предположение, были и остаются «домами на углу Красной», только «повернулись» в течение времени на 90 градусов. Расположены они на стыке одноимённых улиц – в прошлом и настоящем, там, где современная улица Красная (бывший переулок Красный) берёт своё начало от улицы Горького (в своё время её называли Красной).



У моста через реку Средняя Челбаска берут начало улицы Широкая и Черноморская. Фото Елены Бутенко.

Рассказывают каневчане

Павел
Васильевич
Шемят,
директор
Каневского
винзавода
в 1987 – 1999 гг.:



■ На **Солоне** мой дед – казак Никита Шемят, участник Турецкой войны – обустроил родовое гнездо. Дедов дом стоял у перекрестка улиц Лиманной и Чехова (бывшей Кирпичной). Бабушка (в девичестве Дорошенко) значительно пережила супруга – демобилизовавшись, дед умер от тифа. Раскулачивание, репрессии – женщина стойко перенесла все испытания, вырастила детей, сохранила для потомков и дедов дом, и память о былом. По бабушкиным рассказам, Солон – район Каневской, границы которого условно располагались вдоль балки Бакай и реки Челбас, современной улицы Ленина, охватывали территорию бывшего пенькозавода. Такое название район получил от народной характеристики питьевой воды – солёной, жёсткой, насыщенной солями карбоната. В микрорайоне было два колодца, обеспечивающих население этой самой «солонной» водой. Но в начале 1930-х годов, при основании пенькозавода, была оборудована водозаборная скважина, которая дала «добрую» воду. Для населения специально вывели кран – вся округа набирала там пригодную для питья и приготовления пищи жидкость. Помню, в дет-



Тоннель под ж/д полотном соединяет микрорайон Западный с Солоней. Фото Елены Бутенко.

стве бабушка меня отправляла туда с бидонами – нагрузишь их на велик, в одну сторону пустыми гремишь, обратно уже с наполненными чинно возвращаешься.

■ **Тоннельная** берёт начало от улицы имени Зои Космодемьянской и упирается в Элеваторную. Параллельно, вдоль огородов домовладений, расположенных по нечётной стороне Тоннельной, протекает балка и поворачивает на восток от пересечения с Элеваторной. Эта улица по нечётной стороне ныне сплошную застроена административными зданиями, производственными базами, складами и магазинами. Но ещё в середине 1950-х здесь была лесозащитная полоса вдоль железной дороги, обустроенной в начале XX века. В границах Каневской под железнодорожным полотном в двух местах оборудованы железобетонные арки – тоннели. На северо-западе от железнодорожного переезда жители Краснодарской и соседних улиц по сей день пользуются одной из станичных «подземок». Подъезда к юго-западному тоннелю уже нет – застроен, как говорилось выше. Но в былые времена по нему каневчане добирались на другую сторону ЖД пешком, на гужевом транспорте и легковом – позже, когда появились у станичников легковые автомобили. Грязь непроходимая была в тоннелях в дождливую погоду и особенно во время весеннего паводка, но для местной детворы это были излюбленные места для игр. Народная молва о тоннелях хранит рассказы, связанные с послереволюционной историей станицы и бытностью станичников. А улица вот уже более века носит имя в честь этих гидротехнических, коммуникационных и транспортных сооружений.

Тормашев
Виктор
Петрович,
генеральный
директор
ЗАО АФ «Победа»:



■ **Азовская улица** с севера на юг проходит через весь микрорайон Каневской с народным названием Мыгрынка, от улицы Береговой до Длинной. В официальных источниках сведений об истории названия улицы пока не выявлено, но существуют две народные версии. По первой из них первопоселенцами улицы были потомки участников Азовского осадного сидения казаков (середина XVII века). Существует мнение, что это были запорожские казаки – известно, что среди защитников Азова от турецких захватчиков было около тысячи запорожцев. По другой версии первые хаты на некогда южной окраине станицы, «в берегу», ставили донские казаки из Азова. Кстати сказать, в честь других казаков-переселенцев названа **улица Терская**. А исходя из её географического расположения – удалённости на юго-восток от центра станицы, терские казаки поселились в

Каневской позже запорожцев и дончаков.

■ **Хлеборобной** названа улица, расположенная на бывшей восточной окраине станичного микрорайона Мыгрынки, в честь тружеников колхоза «Победа» – хлеборобов. Собственно, силами колхозников она и застраивалась, как и её второстепенные спутницы: чуть позже – параллельная ей, ныне самая крайняя в этом краю станицы улица Восточная. В семидесятых годах прошлого века дамба «по Хлеборобной» соединила два района станицы: Мыгрынку и Загреблю. По новенькой автодороге с полей «Победы» колхозники стали возить зерно на элеватор и мельницу своего хозяйства.

■ **Октябрьская улица** – сегодня это одна из самых протяжённых улиц Каневской, центральная на Мыгрынке. В своё время звалась она Хлебной, была южной окраиной станицы, за нею – степь. Но быстро застраивалась, и уже в нулевых годах XX века в её начале станичники обустроили Южную площадь, возвели на ней вторую в Каневской церковь – первый станичный храм уже не вмещал в себя верующих во время богослужений. Дорога по ней была грунтовая; помню, какая стояла грязь в ненастные дни – болотца образовывались в колеях от гужевого и автотранспорта. Тротуаров не было, на лужайках паслась живность, гуляла домашняя птица. Благоустройство улицы началось в 1960-х с прокладки коммуникаций и последующего строительства автомагистрали с асфальтовым покрытием. Эта дорожная артерия по сей день соединяет административно-хозяйственный корпус «Победы» с аграрно-промышленными и животноводческими подразделениями.



«Строительство Дворца спорта «Победа», вид с улицы Октябрьской. Фото из фондов Каневского районного историко-краеведческого музея»



Валерий Костров, ведущий специалист архивного отдела управления делами администрации Каневского района:

■ **Переулку Мельничному**, расположенному на Загребле, дала название мельница, разрушенная в годы Великой Отечественной войны. В конце XIX – начале XX веков в Каневской было несколько частных мельниц.

■ **Переулочек Кирпичный** начинается от бывшей производственной базы кирпичного завода, действовавшего на Загребле до реорганизации колхоза «Победа» в акционерное общество. Разработанные по соседству глинища давно поросли травой, но, по словам местных жителей, излюбленной зимней забавой детворы нескольких поколений было катание на санках с их склонов.




Начало улицы Кладковой – здесь была кладка.
Фото Елены Бутенко.

Марина Новикова, жительница улицы Кладковой:



Ольга Санько, жительница улицы им. В. Ф. Резникова:



■ **Улица Кладковая** начинается в центре Каневской, но в самом начале прерывается балкой. Старики рассказывали, что в былые времена для перехода с одного берега на другой был оборудован мостик или, как его называли наши предки, «кладка». Отсюда и название улицы, которое неизменно около двух веков. Правда, мостика уже давно нет... Там, где балка прерывает Кладковую, из одного дома в соседний можно попасть только в объезд пяти кварталов. Но это не беда – был бы повод встретиться! Некоторые считают, что имя улице дал некогда найденный в самом её начале клад, но это только версия. Настоящий клад – наши соседи!

■ **Резникова** – единственная станичная улица с сосновой аллеей вдоль дороги. По инициативе В. Ф. Резникова, известного далеко за пределами Кубани хозяйственника, в 1960-е годы на Пролетарской (такое имя раньше носила наша улица) были высажены молоденькие сосенки. Точнее сказать, на её участке между улицами Октябрьской и Длинной. Старожилы, многие из которых работали в колхозе «Победа», и поныне добрым словом вспоминают своего председателя, рассказывают о субботниках по высадке саженцев нынешних хвойных красавиц. А наша улица теперь носит имя Вадима Федотовича. Сегодня, когда деревья стали большими, улица особенно великолепна, и запах стоит, будто в сосновом бору.



День Победы, митинг у Вечного огня, 2012 г. Фото Елены Бутенко.

Мы героев своих имена сохраняем на все времена

О социально-политических событиях в стране и героях этих событий – писателях, политиках, деятелях науки и искусства – напоминают имена станичных улиц.

Мемориальные названия носят площадь Революции, улицы Октябрьская, Пионерская, Коммунарская, Краснодонская, переулки Советский, Коллективный. Другие хранят имена А. Пушкина, М. Горького, К. Маркса, Ю. Гагарина, О. Кошерева. Это далеко не полный список аналогичных названий станичных улиц – так же, как и во многих населённых пунктах России. Возможно, в каком-то кубанском городе, станице или хуторе тоже, как в Каневской, есть улица Чипи-

гинская – в честь Захария Чепеги, казачьего атамана Черноморского казачьего войска, активного участника переселения казаков-черноморцев на Кубань.

Но есть в Каневской улицы, названия которых не повторяются больше нигде в мире. В них сохранены имена каневчан, вписавших в станичную историю героические страницы ратной и трудовой славы. Имена казаков, участников дореволюционных и революционных событий В. И. Коваленко и Г. М. Левченко; героев Великой Отечественной войны Г. К. Нестеренко, Г. И. Свердликова, И. В. Колованова, И. А. Передерия; погибшего при исполнении служебного долга сотрудника МВД С. Ю. Щербаня; легендарных аграриев В. П. Миранова и В. Ф. Резникова; внёсших личный весомый вклад в развитие станицы каневчан Б. И. Репина, Н. Н. Безвершенко, И. В. Дронова, А. П. Яковенко, Е. П. Забашты.



В Книге Памяти – списки каневчан, погибших и пропавших без вести в годы Великой Отечественной войны 1941 – 1945 гг.

Улица имени В. И. Коваленко

Небольшая тихая улочка имени В. И. Коваленко начинается «в берегу» реки Средней Челбаски, поднимается на юг вдоль балки и уже через 800 метров, около молодёжного центра «Победа», упирается в улицу Октябрьскую.



В. И. Коваленко – последний дореволюционный атаман и первый председатель станичного Совета. Из книги В. Моторной «В моей судьбе ты стала Главной».

Имя последнего дореволюционного станичного атамана и первого председателя Совета депутатов решением Каневского сельсовета улица получила 20 марта 1967 года. До этого звалась Забайкальской – возможно, первую хату здесь поставили переселенцы с берегов великого сибирского озера, или вернувшийся из тех далёких мест ссыльный обосновался на станичной окраине – подальше от людских глаз. Происхождения первого названия этой улицы не помнят даже старожилы, новым увековечено имя необыкновенного человека, народно-героя бурного начала XX века.

Коренной каневчанин, потомственный казак Владимир Коваленко родился в семье со средним достатком: сорок десятин земли в Придорожном юрте, пара лошадей и хата. Под одной крышей жили его дед Нифонт Назарович, отец Иван Нифонтович с супругой, двумя сыновьями и четырьмя дочерьми.

Начальное образование Владимир получил в Каневском трёхклассном училище, окончил реальное училище для казаков в Екатеринодаре. Что дало ему отличную подготовку для поступления в Харьковский политехнический институт (только недюжинных способностей казаку такое образование в те времена было доступно). В студенчестве и стал проявлять интерес к революционному движению, за что он, один из лучших студентов, не раз был на грани исключения из института.

О его качествах человека и руководителя говорит и то, что по возвращении в Каневскую 25-летний казак Владимир Коваленко был избран станичным атаманом. А весной 1918-го он был поставлен станичниками на пост председателя Совета рабочих, казачьих и крестьянских депутатов. Миротворческая заслуга Владимира Ивановича очевидна – под его грамотным руководством установление новой власти в станице прошло без



Книга В. Моторной об улице имени В. И. Коваленко и её жителях, 2008 г.

кровапролития, как это случилось во многих местах. Всего четыре месяца возглавлял Совет Владимир Коваленко, несмотря на свою молодость, как и на атаманском посту, показав себя умным, справедливым и вечным руководителем.

Шла гражданская война, «окрашенные» в красных и белых станичники волей-неволей были вовлечены в её трагические события. В июле 1918 года в Каневскую вступила 1-я Кубанская бригада Добровольческой армии под командованием генерал-майора В. Л. Покровского. По приказу известного своей жестокостью белого генерала на площади перед станичным правлением устроили публичную казнь ревкомовцев: В. И. Коваленко и его соратников А. П. Карпенко, Т. Я. Назаренко, Д. М. Тышенко повесили, остальных расстреляли... В 1967 году их останки были перезахоронены в братской могиле у Вечного огня центрального мемориального комплекса Каневской.

Председатель стансовета Коваленко не успел даже завести семью, всецело посвятив себя служению народу. Он погиб как герой – за земляков, за родную землю. И вот уже более века каневчане хранят о нём добрую память.

Валерий Костров, ведущий специалист архивного отдела управления делами администрации Каневского района:

Улицы, переименованные в честь Героев Советского Союза

Нестеренко Григорий Карпович
(27.11.1916 – 21.10.1943)



Звание Героя Советского Союза присвоено 01.11.1943 года, посмертно. Улица в честь Героя проходит через всю центральную часть станицы с севера на юг. Прежнее название улицы – Почтовая.

Решение исполкома Каневского райсовета от 25.05.1985 № 194.1.

Решение исполкома Краснодарского края от 05.11.1985 № 568.

Решение исполкома Каневского райсовета от 27.11.1985 № 393.

Родился в станице Каневской. В годы Великой Отечественной войны лётчик-истребитель Григорий Нестеренко сражался в небе Кубани и Крыма.

С апреля 1943 года младший лейтенант Нестеренко воевал в составе 291-го истребительного авиационного полка 265-ой истребительной авиационной дивизии 3-го истребительного авиационного корпуса 8-ой воздушной армии 4-го Украинского фронта.

Был ранен в воздушном бою, но вернулся в строй. В июле на груди лейтенанта Нестеренко было уже два ордена Красной Звезды.


Осенью 1943 года отважный пилот сражался в небе Донбасса и южной Украины. Совершил 55 боевых вылетов, в 23 воздушных боях сбил

7 самолетов врага лично и один – в составе группы.

21 октября 1943 года группа истребителей 291-го истребительного авиационного полка сопровождала штурмовики Ил-2 в районе западнее города Мелитополя. После успешного выполнения боевого задания при прохождении линии фронта самолёт лейтенанта Нестеренко был подбит огнём зенитной артиллерии. Будучи раненым, отважный пилот направил объятую пламенем машину на скопление вражеских войск и продолжал стрелять по врагу до последнего вздоха.

Похоронен в селе Новгородовке Мелитопольского района Запорожской области.

Имя Героя носит каневская СОШ № 1.



Центр Каневской. Пересечение улиц Нестеренко и Вокзальной. Фото Елены Бутенко.

**Передерий
Иосиф
Антонович**
(16.09.1913 –
31.05.1975)



Звание Героя Советского Союза присвоено 24.03.1945 года за успешное проведение боевых операций у Вислы и Одера, за проявленное мужество и героизм при взятии германского города Штутгарт. Улица в честь Героя располагается в станичном микрорайоне Загребли. Прежнее название улицы – Набережная.

Решение исполкома Каневского райсовета от 25.05.1985 № 194.

Решение исполкома Краснодарского края от 05.11.1985 № 568.

Решение исполкома Каневского райсовета от 27.11.1985 № 393.

Родился в станице Каневской. Работал в сельхозартели, служил в армии.

На фронтах Великой Отечественной войны с 1941 года. Воевал в составе 66-ой гвардейской танковой бригады 12-го гвардейского танкового корпуса 2-ой гвардейской танковой армии 1-го Белорусского фронта.

О героизме экипажа танка Т-34, в составе которого каневчанин был водителем-механиком, свидетельствуют следующие боевые эпизоды. Находясь в танковой разведке под Прагой, экипаж этой «тридцатьчетвёрки» с боем захватил населённый пункт, подбил 19 единиц вражеской техники, взорвал склад боеприпасов, взял в плен и доставил в часть немецкого генерала. В другом случае танкисты, ворвавшись на вражеский аэродром, ураганным огнём уничтожили 16 немецких самолётов, зенитную батарею противника и без потерь вернулись в часть.

Танк гвардии старшины Передерия первым из части пересёк границу Германии и первым вошёл в Берлин. Сам же герой был неоднократно ранен, горел в танке.

Награждён орденами Ленина, Красного Знамени, Отечественной войны I степени, Славы III степени и медалями.

После войны Иосиф Антонович руководил колхозом «Красный партизан». Награждён вторым орденом Ленина.

**Свердлик
Григорий
Иванович**
(31.03.1919 –
29.08.1946)



Звание Героя Советского Союза присвоено 09.02.1944 года за образцовое выполнение боевых заданий командования и проявленные при этом отвагу и героизм. Улица в честь Героя располагается в центральной части станицы. Прежнее название улицы – Ярмарочная.

Решение исполкома Каневского райсовета от 25.05.1985 № 194.2.

Решение исполкома Краснодарского края от 05.11.1985 № 568.

Решение исполкома Каневского райсовета от 27.11.1985 № 393.

Родился в станице Екатериновской ныне Крыловского района. С 1934 года жил в станице Каневской.

В годы Великой Отечественной войны сражался в составе 53-го гвардейского кавалерийского полка 15-ой гвардейской кавалерийской дивизии 7-го гвардейского кавалерийского корпуса 61-ой армии Центрального фронта.

Гвардии старший лейтенант Свердлик у села Смяч Черниговской области 21.09.1943 года переправил свои орудия через реку Снов и уничтожил несколько огневых точек, пушку и группу вражеских солдат. 02.10.1943 года он в числе первых форсировал Днепр в районе села Вялье Брагинского района Гомельской области. Отразив несколько контратак противника, способствовал переправе других подразделений полка.

Награждён орденами Ленина, Отечественной войны I и II степеней, медалями.

После войны Г.И. Свердлик продолжал службу в армии, погиб при исполнении служебных обязанностей.

Времена созидательные

Одной из будущих станичных улиц присвоено имя Б. И. Репина, стоявшего у истоков масштабного строительства в Каневской и в хозяйствах Каневского района объектов социокультурной сферы. Вся его деятельность была направлена на улучшение жизни и благополучия людей, на развитие Каневского района.

Родился Борис Иванович в Темрюке в семье служащих. Вскоре семья переехала в Приморско-Ахтарск, в годы войны до освобождения города от немецко-фашистских захватчиков Репины были эвакуированы в Тбилиси.

Окончил Саратовский юридический институт. Старт трудовой деятельности взял на педагогической стезе. Вскоре стал комсомольским лидером Приморско-Ахтарского района. С 1960 года Борис Иванович приступил к партийной работе.

В 1965 году получил назначение в Каневскую, работал третьим, а с 1973 года – вторым секретарём Каневского райкома КПСС. В 1977–1986 годы – председатель райисполкома.

За время работы Б.И. Репина на руководящих должностях в Каневской были построены: поликлиника, родильный дом, детское и кардиологическое отделения ЦРБ, здания почты и узла связи, милиции, сбербанка, музыкальной школы и районного Дворца культуры, Треста-2 (ныне в этом здании торговый центр «Пассаж»). Были реконструированы

центральный парк и площадь Революции, на мемориале Славы зажжён Вечный огонь.

В эти же годы было создано большое количество мест в детских садах, построены школы в станицах Новодеревянковской, Новоминской, посёлке Красногвардейце. Развернулось масштабное строительство многоквартирных домов в станицах и хуторах района.

Огромную роль как руководитель Борис Иванович сыграл в дорожном строительстве, в газификации, а также в проведении водопровода и канализации в районе. Наряду с развитием жилищно-коммунальной инфраструктуры он уделял внимание подъёму культуры и спорта в районе. Каневские коллективы художественной самодеятельности и спортивные команды были известны не только в нашей стране, но и за рубежом. Благодаря его усилиям для работы в районе были привлечены высококвалифицированные специалисты различного профиля.

В сельском хозяйстве за счёт внедрения передовых технологий и приобретения нового оборудования Каневской район стал школой передового опыта для всей Кубани. Для Б.И. Репина не существовало выходных, всю свою энергию он направлял на реализацию всех полезных для района и его жителей идей.

По уходу на заслуженный отдых Борис Иванович вёл активную общественную деятельность в составе районных организаций Всероссийского общества инвалидов и Союза пенсионеров России.

Б.И. Репин награждён орденами Трудового Красного знамени, Дружбы народов, медалями «Ветеран труда» и «За доблестный труд». Решением Совета муниципального образования Каневской район от 10 сентября 2008 года № 76 ему присвоено звание «Почётный гражданин Каневского района».



Борис Иванович Репин
(16.08.1930 – 25.07.2009).

Станица растёт на запад

Ещё в прошлом веке Каневская «шагнула» через железнодорожное полотно – в западную сторону. На землях колхоза «Колос» в конце 1980-х был заложен микрорайон Западный – справа от автодороги «Каневская – Привольная». А слева от неё, между дорогой к административно-промышленному комплексу этого хозяйства и Западным обходом, планируется новый, пока безымянный микрорайон, но уже с распланированными поимённо улицами.

Личного мужества пример

В историческом центре Каневской для расселения труженников колхоза «Победа» и прибывших из других мест в Каневскую специалистов социальной сферы в конце шестидесятых годов XX века был обустроен переулок Центральный. В 2007 году его переименовали в честь сотрудника правоохранительных органов С.Ю. Щербаня, погибшего при исполнении служебных обязанностей.

На стене углового дома (в начале перекрёстка с улицей Вокзальной) размещена мемориальная плита в память о героическом земляке.

Старший оперуполномоченный регионального управления по борьбе с организованной преступностью при ГУВД Краснодарского края капитан милиции Щербань Сергей Юрьевич в январе 1994 года возглавлял группу сотрудников 8-го отделения РУОП, командированную для оказания практической помощи сотрудникам Лабинского ОВД в борьбе с бандитами.

События происходили в «лихие девяностые» – постперестроечные времена разгула беспредельщиков – в Лабинске. Рэкетеры похитили у жителя этого города автомобиль «Вольво» и за его возвращение требовали 15 миллионов рублей. Потерпевший обратился за помощью в правоохранительные органы. На 22 января была назначена передача денег бандитам –

операция по задержанию вымогателей.

Каневчанин под видом личного водителя потерпевшего, одетый «по гражданке», поехал на встречу с преступниками на «Жигулях». На заднем сиденье автомобиля находился другой сотрудник РУОП, остальные участники операции блокировали место передачи денег. Вооружённые бандиты нервничали, и в тот момент, когда Сергей Юрьевич блокировал корпусом своего автомобиля левые двери «Вольво», открыли огонь из автоматов и пистолетов.

Смертельно раненный, Сергей Юрьевич продолжал вести огонь по преступникам, отвлекая их внимание на себя и давая возможность своему коллеге перезарядить пистолет... От большой кровопотери милиционер скончался по дороге в больницу. Ему было неполных 33 года.

Указом Президента Российской Федерации капитан милиции С.Ю. Щербань награждён орденом «За личное мужество», посмертно.



Переулок имени С. Ю. Щербаня. Фото Елены Бутенко.



Памятный знак на фасаде первого от улицы Вокзальной дома. Фото Елены Бутенко.

Часть III. Объекты





Павильоны сельскохозяйственной выставки. Каневская, площадь Революции, XX в. Архив газеты «Каневские зори».

Как станица меняла лица



Магазины на том же месте, XXI в. Архив газеты «Каневские зори».

За два с четвертью века казачий курень Каневский преобразовался в административный центр Каневского района. Одна за другой сменяли друг друга исторические эпохи, оставляя в станичной архитектуре свои следы. О том, как станица меняла лица, свидетельствуют воспоминания очевидцев, строительные артефакты и редкие документальные свидетельства.

Сегодня совершить исторический экскурс по станичному домостроению можно благодаря землякам-краеведам: историкам, архивистам, работникам музеев, журналистам, собирателям воспоминаний старожилов. В этом ряду особо значится имя казачьего полковника Михаила Недбаевского, в эмиграции писавшего воспоминания о Каневской. Свой след в родиноведении оставили наши современники Владимир Тоцев, Валентин Цветков, Александр Дейневич, Валерий Костров, Игорь Погорелов, Николай Лемиш, Зоя Сизова и все те, кто пусть малыми толиками, но внёс свою лепту в дело сохранения памяти о былом родной станицы.

Имеются уникальные свидетельства о разных обликах Каневской – они всегда соответствовали актуальным тенденциям в архитектуре, экономическим и социально-политическим особенностям своего времени. На станичных улицах ещё можно встретить строения-памятники XIX – начала XX веков: под камышовой крышей саманные хатки крестьян или крытые железом кирпичные дома казаков, деревянные с покатыми крышами жилища иногородних, дореволюционные саманные и кирпичные постройки, социальные объекты и многоквартирные дома советского периода. Одни из них уже отжили свой век – остались в воспоминаниях, другие «применяют косметику», но ещё служат очевидным напоминанием о былом.

Современная Каневская неустанно обновляется – меняются фасады зданий и ландшафтный дизайн парков, скверов, центральных улиц. По новым технологиям, из современных строительных материалов возводятся жилые дома. Одно остаётся неизменным: во все времена каневчане с сыновьей любовью к родной земле отдают свои таланты, силы и средства ради процветания любимой станицы.



Строение на улице Горького в XX и там же в XXI вв. Архив Валентина Цветкова.



Строение на улице Горького в XX и там же в XXI вв. Архив Валентина Цветкова.



Площадь Революции в XX и в XXI вв. Архивный снимок и фото Валентина Цветкова.

Времена и материалы

Основание Каневского куреня, становление станицы Каневской нашли своё отражение в современном облике районного центра.

В удивительном архитектурном ансамбле станицы сошлись дореволюционные постройки, сооружения советского периода и современные здания. Постперестроечные времена унесли в небытие некоторые из них, но в современном градостроительном плане станицы значатся возрождённые архитектурные объекты, к примеру – декоративная арка у входа в центральный парк. Новый облик

Каневской придают уже другие строительные технологии и архитектурные решения.

Совершая прогулку из прошлого в настоящее, можно побывать на станичных стройплощадках в ретроспективе двух с четвертью вековой истории Каневской. И заодно познакомиться с теми материалами, которые использовали ранее и используют ныне в домостроительстве каневчане.

Глина, дерево и металл

Каневская земля щедра на глину – природное сырьё для местного производства таких строительных материалов как саман, кирпич, черепица.

Ещё сохранились в станице постройки с земляными полами и горищами, залитые или мазанные смесями глины с половой, опилками, ракушечником... Но бывшие станичные глиница, площадки для изготовления самана и даже предприятия по производству кир-

пича уже, как говорится, бильём поросли.

В отличие от глины, дерево и металл во все времена были привозными. Но мастерством художественной обработки этих материалов каневчане-ремесленники владели уверенно. Память о них хранят резные элементы фасадов деревянных домов, кованые украшения кирпичных строений, старинные ограды, металлические «чехлы» печных труб и другие рукотворные диковины.

Николай Лемиш, краевед,
Почётный житель Каневской:



Тыпчий-трава, землянки...

– Выбор первопоселенцев определили высокий берег реки и наличие «сладкой» воды. А вокруг раскинулась нехоженная степь с высокими травами и разновидностью степной ковыли – тыпчий-травой. Порою травы даже скрывали всадников с головой. Рыбы в реках водилось в изобилии, а водоплавающая птица летала тучами. Было много разного зверья. Одним словом, приволье... Землянки первопоселенцев появились, по сути, на

краю будущей первой станичной площади, которая стала таковой только в начале XIX века. Первые хаты были сложены не из самана, как повелось позже, а из дерновых плит. Последнюю из них, простоявшую почти 130 лет, снесли в 1923 году. Когда разбирали первопоселенческое строение, то на пластах дёрна обнаружили сохранившуюся траву, стебли которой напоминали волос из конского хвоста – ту самую тыпчий-траву.



Казачья хата, начало XX в. Архив ГАКК.



Игорь Погорелов,
историк,
основатель Первой
художественной
галереи Каневской:

Кирпич, смальта, пластик

Ещё в конце XIX века уверенно вошёл в историю жилищного строительства Каневской «кирпичный» стиль. Но уже во времена «брежневского народного благополучия» поверхности стен и потолков из рукотворного «камня» стала украшать лепнина в виде цветов, виноградной лозы, колосьев пшеницы, серпов и молотов, другой советской атрибутики. В центре станицы действовала «мини-ВДНХ», где каждый магазин напоминал собою столынный выставочный павильон достижений народного хозяйства. В тот же период вошли в моду отделочная плитка и мозаика из смальты. Типовые мозаичные панно украшали торцы зданий, стены жилых и общественных помещений. В конце XX века изготовление смальты потеряло свою рентабельность, ему на смену пришли другие производства. Каневская стала «переодеваться» в стеклопакеты окон и витрин, керамопластику и прочие современные материалы.



Улица Советская, вид на подворье и старинное здание современной гимназии, вторая половина XX в.
Фото из фондов Каневского районного историко-краеведческого музея.

Три эпохи на одном подворье



Гимназия: вид с улицы Вокзальной. Фото Елены Бутенко.

Кованый
козырёк
над входом
в старое
здание.
Фото
Елены
Бутенко.



Во дворе гимназии, расположенной в историческом и административном центре Каневской, сошлись в единый архитектурно-просветительский ансамбль три эпохи градостроительства.

Окна одноэтажного здания бывшей церковно-приходской школы (с 2000 года это памятник культурного наследия Кубани) выходят на улицу Вокзальную. О его возрасте говорит старинная ковань, украшающая навес над гимназическим крыльцом: в обрамлении металлических кружев датировка – «1907 г.». Народная молва донесла до нас имена причастных к истории этой постройки агамана Кислого, благотворителей урядника Пимена Джумайло и купца Богомолова. А сколько раз менялись собственники, статус, внешний и внутренний вид школы-памятника?!

Добротные стены с ажурными «узорами» кирпичной кладки вокруг окон, на портиках и под

крышей по всему периметру стен, вышеупомянутая ковань... Во всём этом отражены самые передовые строительные технологии своего времени и материалы, проверенные на прочность десятилетиями. Выкрашенные «под красный кирпич» стены, стеклопакеты, заменившие старые оконные блоки, – «современная пластика» продлила годы жизни раритетной постройке, в которой в середине XX века поочерёдно располагались СОШ № 1 и № 8.

Хата-мазанка под камышовой крышей, размещённая рядом со старинным зданием, – реконструкция жилища первопоселенцев. Её оставил в дар потомкам станичный меценат второй половины XX века Василий Святнойой. В 1994 году этот памятник казачьего быта был освящён, в нём действует школьный этнографический музей. Такой подарок каневчанам был сделан в честь 200-летия Каневской.

1 сентября того же года после десятилетней «переменки» (в 1980-х в здании школы размещался Дом пионеров, в 1991 – 1994 гг. действовал казачий штаб) первый звонок вновь призвал к новому учебному году учителей и школьников-гимназистов. Начало третьего столетия жизни станицы здание-памятник встречало уже в статусе гимназии, а по соседству с ним «выросло» новое – трёхэтажное, с множеством окон по всему периметру стен – в классах и на лестничных пролётах. В цокольном этаже – столовая и музыкальное «царство», в мансарде живут «Чудаки» – образцовый театр гимназистов. Построено оно было по инициативе и при личном участии Людмилы Артамоновой, первого директора гимназии. В списке благотворителей современности значится имя известного кубанского агрария Анатолия Кузовлева.

В истории времён и домостроительных традиций новое поколение каневчан получает достойный пример патриотизма. Здесь созидательное настоящее, устремлённое в будущее, бережно хранит память о прошлом.



Школьный двор: хата-памятник и современное здание гимназии. Фото Андрея Никифорова.



Экспозиции школьного музея первопоселенческой эпохи. Фото Елены Бутенко.

Наше кино



Кинотеатр «Космос», 1972 г.



Кинотеатр «Родина», вторая половина XX в.

Первые киносеансы в Каневской прошли в 1913 году, а (первому, кстати сказать, в стране!) сельскому широкоформатному станичному кинотеатру «Космос» осенью 2019-го исполняется 55 лет.

По воспоминаниям старожил, в начале XX века передвижки «крутили» немое кино в приспособленных для этого помещениях. Но уже к началу революции в станице действовал стационарный кинотеатр. Амбарного типа неотопливаемое строение с земляным полом располагалось на улице Ярмарочной (ныне Свердликова). Зрители размещались на лавках и табуретах, принесённых «з дому». Непременно кинопросмотры сопровождался коллективным лузганием семечек.

В 1928 году на юго-западном углу перекрёстка улиц Ленина и Горького было построено кирпичное здание кинотеатра «Родина», изначально – «Народный дом». В нём проходили партийные совещания и культурно-массовые мероприятия. В 1936-ом здесь было показано первое звуковое кино, в 1942-ом прошёл первый на Кубани детский кинофестиваль. В здании работала закусочная, снаружи металлическая лестница вела в будку киномеханика.

В ноябре 1961 года кинотеатр переоборудовали для демонстрации широкоэкранных фильмов. В конце 1970-х он прекратил свою работу, в его здании разместились магазины. Сегодня на этом месте торговый комплекс.

6 ноября 1964 года открылся кинотеатр «Космос»; через четыре года он был модернизирован, приняв статус «первый в РСФСР сельский широкоформатный». Для своего времени «Космос» во всех смыслах был ультрасовременен. Внешние стены здания были отделаны небесного цвета плиткой, на фасаде – мозаичное панно с изображением космонавта, на козырьке центрального входа – неоновая вывеска.

Почти два десятилетия «Родина» и «Космос» действовали буквально по соседству. В целом же по району работали 40 киноустановок, в том числе и в летних кинотеатрах.



Кинотеатр «Космос», 2019 г. Фото Елены Бутенко.

Но на самом пике развития общественной киноотрасли, как и во всей стране, каневчан разъединили голубые экраны телевизоров, а чуть позже – компьютеры. Стали немодными походы в кинотеатр, новые фильмы (нередко – пиратские копии) можно было посмотреть, не выходя из дома. Оставались в прошлом очереди в билетные кассы, закрывались кинотеатры, умолкали кинопередвижки.

Сегодня «Космос» – единственный стационарный кинотеатр в районе. Последние десятилетия заметно изменили его внешний облик, внутреннее оборудование, дизайн и техническое оснащение. Произведены демонтаж плиточного покрытия внешних стен и мозаичного панно с изображениями космонавтов, последующая отделка стен современными материалами.

Домашние кинотеатры и киногаджеты уже не конкуренты современному «Космосу». Сегодня это киновидеоцентр с двумя комфортными залами, 3D-системами, кинобаром и другими новинками.

Изображение космонавта вернулось в «Космос» – панно с реконструкцией мозаичного украшения фасада кинотеатра размещено в открывшемся весной 2019-го «космическом» кафе.



Мозаичное панно на фасаде кинотеатра, 2018 г.
Фото Игоря Погорелова.



Реконструкция панно в «космическом» кафе, 2019 г. Фото Александра Кулика.



Каневской отдел ЗАГС, 2019 г. Фото Елены Бутенко.

Дом с историей



Во дворе «Дома с историей» – коллектив Центра северо-западной зоны по производству, внедрению, монтажу и техобслуживанию систем управления АПК, 8 марта 1990 г. Архив семьи каневчан Кочубей.

Здание, в котором ныне действует отдел ЗАГС Каневского района – памятник культурного наследия Кубани.

О возрасте этого одноэтажного кирпичного строения говорит датировка «1906 г.» в кованом надкрыльном козырьке центрального входа для новобрачных и свадебных делегаций. Там же – металлический вензель «СК», который даёт основание предполагать, что построено оно было на средства семьи станичных меценатов Богомоловых. Возможно, Кондрат Афанасьевич этим вензелем отметил участие в строительстве своего сына Самсона. Или уже самостоятельно дело вёл Самсон Кондратьевич, пользовавшийся особым доверием своего отца и унаследовавший от предприимчивых пращуров не только

капитал, но и деловые качества. Такие детали утеряны на скрижалях истории.

В историко-культурных списках памятник значится под наименованием «дом жилой». Но его сквозная коридорная планировка свидетельствует о том, что оно изначально строилось как общественное здание. Что подтверждается информацией, собранной сотрудниками районного музея, и данными об учебных заведениях, опубликованными в ежегодных Кубанских календарях. Откуда узнаём, что новостройка начала прошлого века предназначалась под одноклассное женское училище.

Это учебное заведение по нормативам своего времени было оборудовано «...партами Эрисмана (по возрасту детей), классными деревянными матовыми досками; ...шкафами, умывальниками». Учащиеся здесь получали горячие завтраки, для них проводились занятия ручного труда, на что училище получало весомую финансовую поддержку.

В 1910 году заведовала учреждением Людмила Митрофановна Спасская, законоучителем был священник Александр Бровкович, учительницами – Мария Кузьминична Лисевецкая, Варвара Павловна Дудко и Евгения Ярошевич (Оверя). При училище действовало учебное Попечительство, в составе которого были священник, станичный атаман, волостной старшина, учитель, три почётных попечителя из числа влиятельных стариков казачьего общества и купцов-меценатов.

После революции и Гражданской войны все учебные заведения были преобразованы в школы I и II ступени. Кстати сказать, в 1925 году на 15 609 жителей Каневской было пять школ, две библиотеки и один детдом.

В последующие годы в здании бывшего женского училища действовали: филиал первой школы, Дом пионеров, Центр детского творчества, РИМЦ, перего-



Старинный надкрыльный козырёк над входом для новобрачных и свадебных делегаций. Фото Елены Бутенко.

ворный пункт районного узла связи. В 1990-е годы здесь размещался Центр северо-западной зоны по производству, внедрению, монтажу и техобслуживанию систем управления АПК.

На рубеже веков старинное здание официально перешло в муниципальную собственность и получило статус памятника истории и культуры регионального значения. В конце первого десятилетия XXI века была произведена его реконструкция с максимальным сохранением аутентичности внешнего облика. Внутренние же помещения были адаптированы под районный отдел записи актов гражданского состояния: на площади в 230 квадратных метров расположились гостиная для жениха и невесты, зал торжественной регистрации брака, два фойе для посетителей, три кабинета для приёма граждан по другим видам регистрации и... всё тот же сквозной коридор.

14 мая 2010 года состоялось торжественное открытие Каневского отдела ЗАГС в этом здании. Символично, что с той поры в «Доме с историей» ведётся летопись основных событий жизни каневчан.



К. А. Богомолов, сын основателя династии каневских купцов-меценатов Афанасия Богомолова. Архив Елены Бутенко.

Устремлённая в небеса



Улица Горького, въезд в Каневскую с южной стороны.
Фото Елены Бутенко.

В рейтинге самых высоких телевизионных башен и радиомачт России каневская телевышка занимает седьмое место. Выше её только Останкинская телебашня в Москве, радиомачта в Красноярском крае, радиотелевизионные мачты в Тамбовской, Псковской, Липецкой и Саратовской областях. На отметке 350 метров она делит позицию с 14-ю радиотелевизионными мачтами, действующими в разных уголках страны. В Краснодарском крае – самая высокая.

Весит станичная металлическая красавица 450 тонн, дата её рождения – 22 августа 1979 года. Мачта и радиотелевизионный ретранслятор были сданы в эксплуатацию одновременно. В оборудовании этой мега-конструкции были задействованы ресурсы Ереванского отделения Государственного Всесоюзного проектного института Министерства связи СССР, ведущих проектных и строительных организаций Кубани, в том числе Каневского ПМК-49.

Очевидцы строительства телевышки вспоминают, как с железнодорожного вокзала по станции курсировал трактор К-700 с прицепным тралом. Управлял большегрузным транспортом каневчанин Василий Горбенко, по воспоминаниям бывших коллег отличавшийся высоким профессионализмом и ответственностью. Один за другим доставлял он на южную окраину станции почти семиметровые пролёты будущей высотки. Это с земли они теперь кажутся лёгкими и миниатюрными.



Каневская с высоты птичьего полёта, 2010 г.
Фото Елены Бутенко.

Рассказывают, когда высоты стрелы обычного подъёмного крана уже не стало хватать для подъёма пролётов ввысь, за дело взялась «лягушка». Так называют спецкран, будто известное земноводное, «скачущий» вверх по очередному установленному им же пролёту.

Кто из каневчан не помнит, как уже в новом веке производился ремонт телевышки? Радиусом в полкилометра по направлению ветра тогда разносило брызги краски. Так, что владельцы авто, проигнорировавшие предупреждение и оставившие свою технику поблизости, находили её уже в другом цвете.

Можно только представить, сколько сил и средств уходит на обеспечение работы телевышки. Четыре десятилетия она на своём посту подаёт в дома каневчан и жителей двенадцати районов теле- и радиосигналы. А в ночное время, будто маяк, указывает курс по улице Горького в центр Каневской всем въезжающим в станцию с южной стороны.



Торжественное открытие Каневской радиотелевизионной передающей станции, август 1979 г.
Приветствует собравшихся С. Ф. Медунов, 1-ый секретарь крайкома КПСС Краснодарского края.
Фото из архива Каневской РТПС.



Вид на телевышку с западной стороны.
Фото Андрея Никифорова.

Культурная жизнь Бакая

Почти полвека действует в Каневской сельский Дом культуры «Колос» – ныне головной филиал одноимённой централизованной клубной системы Каневского сельского поселения.



СДК «Колос», весна 1970 г.
Фото из архива газеты «Каневские зори».

Его двери открылись весной 1970 года, о чём районная газета «Заря коммунизма» в выпуске от 28 марта того же года писала, что в «недавно открытом Доме культуры «Колос» прошёл первый ленинский лекторий». Построено это здание было на средства колхоза имени М.И. Калинина (в «Колос» это хозяйство, а вместе с ним и ДК было переименовано позже).

До начала 1990-х «Колос» находился в колхозном ведомстве, здесь проходили все значимые культурно-досуговые мероприятия для местных аграриев и жителей станичного микрорайона с народным названием Бакай. Колхозный хор прославлял свой Дом культуры, колхоз и родной район на всю Кубань и за её пределами. Здесь показывали кино, давали концерты и спектакли, действовали различные клубы и кружки для детей и взрослых.

В сложные для отрасли пост-перестроечные годы ДК перешёл в ведомство поселенческой власти и уже в начале нового века взял уверенный старт своего развития.



СДК «Колос», лето 2019 г. Фото Елены Бутенко.

Привет, краевед!

Историко-краеведческий квест в честь 225-летия Каневской провела редакция газеты «Каневские зори» при поддержке администрации Каневского сельского поселения. По маршруту игры команды юных краеведов из СОШ № 1, лицея и клуба «Скифы» районной библиотеки посетили станичные объекты культуры и спорта, расположенные в достопримечательных местах и исторических зданиях. Первопроходцы квеста получили новые знания по истории Каневской и составили путевые заметки.

Юлиана Аронова,
капитан команды лицея:

Дом-музей

В бывшем жилом доме священника Александра Бровковича ныне располагается Каневской районный историко-краеведческий музей.

Дом-загадка стоит около перекрёстка улиц Вокзальной и Коммунаров. Основательная саманная постройка, высокий фундамент, пластиковые окна, «шуба» из штукатурки... Вход со двора, а там – крыльцо с деревянным зелёным навесом. Заходишь внутрь и будто попадаешь в прошлое.

О принадлежности дома семье священнослужителя свидетельствует надпись карандашом, оставленная при постройке дома на оконной раме. Это послание из далёкого 1910 года было обнаружено при замене деревянных оконных блоков на современные пластиковые и теперь хранится в экспозиции музея, посвящённой истории православного казачества Каневской.

Раньше этот дом выходил окнами на Церковную площадь и Свято-Духосошестввенский храм, где служил батюшка. Храм был разрушен в 1938-ом, при «новой власти», а дом священника пережил ещё не одну историческую эпоху.

Музей был создан 30 декабря 1972 года, в начале 1990-х его сотрудники и экспонаты – хранители и свидетели истории всего района – «поселились» в доме с такой необычной судьбой.



Бывший дом священника А. Бровковича, XX в. Фото из фондов Каневского районного историко-краеведческого музея.



Каневской районный историко-краеведческий музей, 2019 г. Фото Елены Бутенко.



Часть оконной рамы с «автографом» священника А. Бровковича – ныне музейный экспонат. Фото Елены Бутенко.



Калининский парк, вид с колеса обозрения, 1970-е гг. Архив газеты «Каневские зори».

Мария Калайчева,
участница клуба
«Скифы»:

Северная площадь

Сегодня на месте бывшей Северной площади располагается парк КиО имени 300-летия Кубанского казачьего войска с красивейшим цветочным хозяйством и зооуголком.

А было время, когда площадь находилась на окраине станицы. На её территории возвышались два кургана, по утверждению историков, это были следы скифско-сарматской культуры. А ещё в этом микрорайоне Каневской добывали красную глину для изготовления кирпича, глина размещалась вдоль нынешнего переулка Школьного. В начале прошлого века здесь было решено строить третий станичный храм и школу. Приоритет отдали школе. Закладка фундамента храма не состоялась – началась Первая Мировая война... По воспоминаниям старожилов, большую часть площади занимал казачий плац, где проходили конные скачки.



Парк КиО имени 300-летия Кубанского казачьего войска, 2019 г. Фото Елены Бутенко.



Межпоселенческая библиотека Каневского района, 2015 г. Фото Елены Бутенко.

Павел Полянкин,
капитан команды СОШ № 1:

Купеческое наследие

Когда-то купеческий дом, а ныне районная библиотека – это здание было и остаётся архитектурным украшением улицы Горького.

К началу Первой Мировой войны купцы Богомолы были самыми зажиточными людьми в округе, но при этом славившись они и благотворительностью. Одним из красивейших в Каневской строений начала прошлого века считался купеческий дом – добротный, П-образной формы, на мощном фундаменте – почти метровой толщины стены с богатой отделкой по внешнему периметру, железная крыша.

В кирпичном ажуре фронтона здания видна дата – «1910 г.», что говорит о времени его постройки. Отапливалось помещение с просторными залами, гостиными, коридорами, спальнями и подсобными помещениями несколькими печами «голландками». Во дворе размещалась конюшня, два выезда с купеческого двора вели на улицы Красную (ныне Горького) и Почтовую (Нестеренко).

После революции жилой дом стал использоваться как общественное здание. В годы Гражданской войны в нём располагалась резиденция атамана Черныша. С приходом советской власти здесь действовал райисполком, затем в это здание переехала и действует до сих пор районная библиотека.



Фронтон бывшего купеческого дома 1910 года постройки.



Журналистская акция «Пресс-поезд «222 кадра»», станция «Библиотека». Елена Бутенко с юнкорами района, 2016 г.



Дворец спорта «Победа», XXI в. Архив газеты «Каневские зори».

Спортивные страницы истории станицы

С древних времён и по наши дни спорт, с одной стороны, решает задачи оздоровления человека, с другой – исполняет миротворческую миссию путём подъёма патриотического духа и повышения физической подготовки воинов – защитников страны, устрашения неприятеля боеготовностью государства – в предупреждение войны.

Каждая историческая эпоха отличается собственными видами спорта. Одни из них исчезли на скрижалях истории, другие «прижились» в народе, а третьи вошли в категорию олимпийских видов спорта или же обрели массовый характер.

На спортивных страницах прошлого Каневской запечатлены характерные для всей Кубани скачки и джигитовка времён освоения казаками южно-российских земель, подъём массового спорта под лозунгами «Быстрее! Выше! Сильнее!» в первой половине XX века и развитие олимпийского движения во второй.

В лихие 90-е прошлого века разруха пришла на стадионы и другие спортивные объекты, асоциальные явления общества вытесняли из сознания граждан мысли о здоровом образе жизни. В начале нового тысячелетия будто бы открылось второе дыхание и у самих спортсменов, и у тех, кто ответственен за развитие этой отрасли социальной сферы – пришла пора возрождения физической культуры и спорта.

В наши дни для каневчан и гостей станицы открыты и действуют ежедневно два стадиона и столько же Дворцов спорта, десятки спортзалов и спортплощадок – муниципальных и ведомственных.

Юлиана Аронова, участница исторического квеста «Привет, краевед!», капитан команды лицезя:

Свет и спорт

На углу станичных улиц Горького и Октябрьской, на том месте, где в прошлом веке была электростанция, в окружении хвойных деревьев действует районный Дворец спорта «Победа».

Электростанция была построена на некогда Южной площади в первой половине XX века по плану ГОЭЛРО. В годы оккупации немецко-фашистскими захватчиками нашей станицы как стратегически важный объект была выведена из строя.

К началу 1970-х оборудование электростанции устарело, дальнейшая её эксплуатация стала нерентабельной. В 1975 году на месте электростанции началось строительство Дворца спорта с плавательным бассейном за счёт средств колхоза «Победа».

В 1982 году спортивный объект был введён в эксплуатацию, более двух десятилетий находился в колхозном ведомстве. В настоящее время Дворец спорта имеет статус муниципального учреждения физической культуры и спорта. Дворец спорта «Победа» – это не просто большое здание, это большая история спортивных достижений каневчан.



Каневская электростанция, вид с улицы Октябрьской.



Велосекция ДС «Победа», 1980-е гг. На фото, слева направо: И. Непримеров, Е. Родионова, С. Панченко, А. Ганенко, Е. Кострюкова. Архив газеты «Каневские зори».



Александр Бежко,
заместитель главы
Каневского района,
курирующий
вопросы спорта:

Ледовые баталии на Челбас-реке

Наши предки обязаны были держать себя в отличной боевой форме – к тому обязывали государева служба по охране дарованных земель и нелёгкий крестьянский труд.

Достойная физическая подготовка помогала им и на поле брани, и на хлебной ниве. В мирные дни, а особенно в сельскохозяйственное межсезонье, чтобы «не зажиреть и не дать усохнуть жилам», сходились станичники на разные поединки. Конечно, на первом месте были скачки – здесь и коню разогреть, и всаднику разминка. Одновременно оттачивалось мастерство владения копьем и саблей, ножами и другими боевыми орудиями. Особое место занимали кулачные бои – целыми улицами ходили в старину «стенка на стенку» и даже соседними станицами. Старики рассказывали, как зимой выходили меряться силой каневчане и стародеревянковцы на разделявшую наши станицы реку. Окованный льдом Челбас выдерживал сотни бойцов – зимы были тогда не такие, как ныне. А в другие дни мальчишки гоняли по ледяной глади в нечто подобное современному хоккею.



Стадион «Олимп» с высоты птичьего полёта, 2019 г.
Фото Ольги Рысиновой.

Физическая культура

*Из энциклопедического словаря В. А. Цветкова
«Книга рекордов Каневского района».*

Первым спортивным залом в Каневской можно, пожалуй, назвать спортивную комнату, оборудованную в марте 1949 года при районном Доме культуры инструктором-общественником Герасименко и физоргом ДК Ходорковским. В этом важном деле участвовали и физкультурники. Занятия в спортзале проводились ежедневно.

Первый в Каневской стационарный стадион – «Олимп». Методом народной стройки его возведение началось 24 июня 1950 года на Сенной площади. Первоначально был

рассчитан на 5 тысяч зрителей. Кроме футбольного поля там были разбиты волейбольные и баскетбольные площадки, беговые дорожки, секторы для метания гранат, дисков, прыжков в длину и высоту. Основные работы были завершены к 20 апреля 1952 года. В этот день состоялось открытие летнего сезона соревнованиями по лёгкой атлетике. Накануне 200-летия Каневской стадион был реконструирован. Построены трибуны на 10 тысяч зрителей, гостиница на 100 человек со спортивными залами для различных видов спорта, открытый теннисный корт.

Первый Дворец спорта в Каневской, на углу улиц Горького и Октябрьской, был по-



строен коллективом ПМК-49 для колхоза «Победа» и сдан в эксплуатацию 30 декабря 1982 года. Это спортивное сооружение включает в себя два плавательных бассейна, большой зал для игровых видов спорта, залы для занятий силовыми и легкоатлетическими

видами спорта, гимнастикой и танцами.

Первый на Кубани Ледовый дворец спорта был сдан в эксплуатацию 22 декабря 2001 года в станице Каневской. Его строительство велось силами Каневской межколхозной строительной организации и акционерного общества «Колос» с привлечением субподрядчиков – строительных организаций из Краснодара и Ростова-на-Дону. Полезная площадь Дворца – 7 480 кв. м, арены с ледовым покрытием – 1 830 кв. м. Рассчитан на 600 зрителей. Кроме площадки для занятий зимними видами спорта имеются тренажёрный зал, помещения для тренировок борцов и тяжелоатлетов.

Первый в Каневской специализированный боксёрский зал был открыт 22 марта 2005 года в районном Дворце культуры.



Николай Лемеш,
краевед, Почётный
житель Каневской:

Всем – ГТО!

В 1939-ом принят Закон «О всеобщей воинской обязанности». На его основании юноши, окончившие полную среднюю школу, призываются в РККА с 18 лет.

Для лучшей подготовки к службе в школах вводится начальная военная подготовка. На участке школы № 3 оборудуется простенький стадион, а чуть дальше – тир. Теперь не только юноши, но и девушки должны постигать азы военного дела. Кроме того, в молодёжной среде культивируются спорт, состязательность, сдача нормативов ГТО – «Готов к труду и обороне».

Одновременно появляется и Общество содействия обороне, авиационному и химическому строительству (ОСОАВИАХИМ). По сути, деятельность этой общественной организации объединила спорт и военную подготовку молодых каневчан.

Без значков ВЛКСМ, ГТО и ОСОАВИАХИМ в те годы немислим был образ молодого успешного человека.

«Факел», зажжённый дважды

Название стадиона «Факел» весьма символично – основан он Каневским газопромышленным управлением в советское время; на стыке тысячелетий был утерян как объект социальной значимости, вновь «зажжён» в начале XXI века.



Нормативы ГТО сдают первокурсники Каневского СКТ «Знание», сентябрь 2018 г. Фото Натальи Григоренко.



Турнир по стритболу в честь Дня Победы; бросает мяч Сергей Леванов, блокирует Максим Лазаренко, 2019 г. Фото Марии Яковенко.

Старт и тайм-аут

Нефтегазодобывающая сфера деятельности каневчан – довольно объёмный пласт в истории развития станицы второй половины XX века. В этот период в юго-западной части Каневской вырос целый микрорайон многоквартирных домов с собственной жилищно-коммунальной и социальной инфраструктурой. Условно он был поделён на две части – посёлок Газовиков и посёлок Нефтяников, но весь микрорайон ныне носит название первого. А на территории второго действует возродённый «Факел».

В первые десятилетия своего существования стадион использовался для развития военно-спортивных и пожарно-прикладных видов спорта. Здесь проходили тренировки работников ГПУ и ведомственных подразделений, корпоративные, межведомственные и районные состязания, в том числе соревнования санитарных дружин, игра среди школьных команд «Зарница».

Председатель профкома ГПУ Людмила Карасёва рассказала, что на «Факеле» действовал тир, и весь коллектив управления ходил туда тренироваться стрельбе, а лучшие стрелки участвовали в соревнованиях.

Выпускники 1987 года школы № 7 вспоминают, что представлять команду их класса с литерой «А» на межшкольной «Зарнице» в соревнованиях между кашеварами было доверено Ирине Москалёвой. Приготовление пищи в походных условиях как состязательная дисциплина в программе этой военно-спортивной игры за-

нимало особое место. Сладкую рисовую кашу с маслом школьница приготовила отменную, класс занял 1-ое место в этом кулинарном состязании. И до сих пор уже повзрослевшие «школяры» вспоминают вкус той победы.

Местные жители рассказывают, что жизнь на стадионе кипела от рассвета и до заката. Но в «лихие девяностые» остановилась. Треть территории, по периметру стадиона, жители близлежащих домов заняли под гаражи и хозпостройки, дирекция КЗГА – под общежитие для заводчан. Административно-хозяйственное здание уцелело – часть его помещений сдавалась в аренду.

В постперестроечные времена «Факел» потух, вскоре превратился в пустырь, заброшенный и запущенный. Здесь паслись козы и домашняя птица, обитали наркоманы и другие «тёмные личности», росли горы мусора.

Второе дыхание

Возрождение некогда ведомственного, а с середины первого десятилетия XXI века муниципального стадиона после вынужденного тайм-аута в его спортивной истории взяла на себя администрация Каневского сельского поселения, одновременно был создан спортивный клуб «Лидер».

Расчистка территории стадиона и вывоз оттуда десятков кубометров (!) мусора, «реанимация» футбольного поля и беговой дорожки вокруг него, обустройство площадок для игровых и общеразвивающих видов спорта, собственной инфраструктуры «Факела» – всё это потребовало немалых вло-



Стадион «Факел» с высоты птичьего полёта, 2019 г. Фото Ольги Рысиновой.

жений материальных средств и трудовых ресурсов.

Второе дыхание стадиона открылось в 2006 году соревнованиями по игровым видам спорта и спартакиадами трудящихся. На турники и беговую дорожку вновь стали выходить жители микрорайона, а местная детвора с утра до вечера резвилась сначала на мало приспособленных, но вскоре достаточно оборудованных развивающих площадках.

Отличительная особенность «Факела» в том, что его основное предназначение – развитие физической культуры и массового спорта в сельской местности, оздоровление населения. Поэтому и действует он с учётом интересов и потребностей жителей.

Так в 2008 году по просьбе молодёжи, увлекающейся экстремальными видами спорта, была оборудована специализированная площадка с трамплинами и горками. А граффитисты заняли под свои художества задние стены гаражей, ограждающих стадион. Проводились и соревнования по этим направлениям моло-

дёжной субкультуры прошлого десятилетия.

Сегодня «Факел» – это футбольное поле с 400-метровой беговой дорожкой вокруг него, волейбольные и баскетбольные площадки, игровые и развивающие комплексы для детей, тренажёры. А на месте бывшего общежития КЗГА действуют комплексная спортплощадка с искусственным покрытием, автотрек школы водителей ДОСААФ и водозаборный комплекс.

И вновь, как много лет тому назад, на рассвете приходят сюда на пробежку каневчане, а в предзакатных лучах солнца родители с трудом уведут со стадиона детей домой. Хронометр спортивной жизни «Факела» ведёт отсчёт нового времени хлопками от ударов мячей, перестукиванием колёс роликов и детских велосипедов, свистками тренеров и судей, другими звуками, характерными для истинно народных стадионов. И каждый, сюда приходящий, находит себе занятие по интересам – конечно же, направленным на здоровый образ жизни.

Дмитрий Дубина, директор СК «Лидер» Каневского сельского поселения:

– Высокий старт реконструкция «Факела» взяла благодаря поддержке поселенческой администрации, энтузиазму и профессионализму моего предшественника, а ныне начальника районного управления физической культуры и спорта Константина Левченко. Неоценим личный вклад каждого сотрудника нашего учреждения, ветеранов отрасли и молодёжи в дело возрождения спортивной славы этого микрорайона и всей станицы, Каневского поселения и района в целом. С площадок любительского спорта уходят в большой спорт, конечно же, единицы; такие же объекты, как современный «Факел», в основном призваны решать задачи по оздоровлению населения и профилактике асоциальных явлений в подростково-молодёжной среде. Говорить о финале благоустройства и оснащения нашего стадиона рано – работы ещё предстоит много, да и время постоянно задаёт всё новые и новые нормативы. Главное – чтобы не пустовали площадки «Факела», чтобы спешили сюда для занятий физической культурой и спортом каневчане и гости станицы.



Дмитрий Дубина рассказывает об оснащении стадиона системами водоснабжения и полива газонных покрытий спортплощадок, 2019 г. Фото Елены Бутенко.



На крючок Виталию Турте попадался толстолобик и в 10 кг!
Фото Александра Кулика.

День рыбака

Новая спортивная традиция каневчан – соревнования по рыбной ловле в День рыбака на центральном пляже Каневской.

А в старину рыбный промысел был одним из основных видов деятельности первопоселенцев.

Константин Бандин, научный сотрудник Каневского районного историко-краеведческого музея, узнал секрет казаков, доставлявших свежих осётров в столицу – к императорскому столу и на промышленные выставки:

– На перекрёстке улиц Горького и Айвазовского, где ныне стоит пятиэтажка, когда-то была хата казака А. И. Удада, 1893 г. р., до революции служившего на Закавказском фронте (1915–1917 гг.). Рассказывал, как возили казаки царю чудо-рыбу, и поделился со мною казачьим секретом. Оказывается, перед тем как отправить осётра в столицу, заливали ему в пасть стакан горилки. Позже это подтвердил мой товарищ-рыбак из Ейска: «Заливали в осётра 200 граммов водки, и он «под градусом» ехал до самой столицы!».



Кубанского осётра – к императорскому столу!



Стадион «Факел», тренировка воспитанников школы футбола «Каневская», тренер Алексей Решетников, 2019 г. Фото Елены Бутенко.

Лидирует футбол

Самыми заядлыми завсегдатаями «Факела» с первых же дней его возрождения стали футболисты. При спортклубе «Лидер» были созданы собственные футбольные команды – одноимённая сборная ветеранов этого вида спорта и молодёжный «Факел». Здесь проходили тренировки команд КЗГА, ГПУ, УТТ, техникума «Знание», МВД и казачества, в поселенческих и районных соревнованиях участвовали до двух десятков любительских команд!

Но приходилось игрокам гонять мяч по полю, избитому транспортом в годы «таймаута» и в период расчистки стадиона от следов его бесхозности. Скучная растительность, далеко не идеальная для зелёного покрытия футбольного поля, засыхала ещё весной.

Реконструкция покрытия футбольного поля – мероприятие дорогостоящее и затяжное, но, как показала практика, крайне необходимое. За истекшее десятилетие дирекцией спортклуба «Лидер» при поддержке сельской администрации и при участии специ-

ализированных предприятий выполнен целый комплекс работ: произведены планирование поверхности поля, его очистка от сорной растительности и засев газонной, оборудование системы полива.

И вот уже пятый год на стадионе базируется частная школа футбола «Каневская». Её руководитель Алексей Решетников – известный далеко за пределами Каневской полузащитник рубежа XX–XXI веков. Его имя стоит в одном ряду с именами тех, кто остался верен футболу даже во времена спортивного «провала» в истории станицы, Кубани, государства. И с теми, кто сегодня продолжает славить малую родину спортивными достижениями своих учеников.

Решение проблемы водоснабжения стадиона осуществлено путём бурения собственной скважины и оборудования системы подачи живительной влаги в систему полива. Изумрудная зелень отныне покрывает футбольное поле и другие спортплощадки «Факела», газоны и юные аллеи. Изменения в пользу комфорта и безопасности спортсменов и физкультурников очевидны.

Часть IV. Градостроение



Бог Троицу любит

У слияния трёх рек, на перепутье трёх дорог основали каневские казаки своё куренное селение. И вскоре по градостроительным правилам того времени возвели на самом видном месте – будущей Церковной площади – храм Божий. Первая станичная Свято-Никольская церковь простояла недолго – сгорела в начале XIX века, на её месте часовню поставили. Но уже скоро вырос в центре куренного селения белокаменный Свято-Духосошестввенский храм. Восемь с половиной десятилетий спустя на Южной площади каневчане построили Свято-Покровский храм, помышляли они и о третьем станичном храме...
...Спустя два с четвертью века со времён основания Каневской в станице действуют три храма.



Храм Сошествия Святого Духа на апостолов, 1828 – 1938 гг.
Фото из фондов Каневского районного историко-краеведческого музея.

Би́ла цэрква

Исторический центр современной станицы – территория первопоселенческого куреня – условно ограничен рекой и улицами Гагарина, Горького, Черноморской. Изначально здесь сформировалась Церковная площадь – место сбора казаков, совершения богослужений и всех социально значимых мероприятий того времени.

Сначала казаки молились прямо под открытым небом, но уже в начале XIX века на самом видном и красивом месте построили деревянную однопрестольную Свято-Никольскую церковь. Простояла она недолго – упоминается в архивных документах 1816–1831 годов. Сгорела во время пожара. На том месте была построена часовня.



Митинг на руинах храма Сошествия Святого Духа на апостолов, 1938 г.
Фото из фондов Каневского районного историко-краеведческого музея.

В 1828 году на средства капитана Романа Белого на Церковной площади завершилось строительство великолепного храма со звонницей, в праздник Святой Троицы следующего года освящённого во имя Сошествия Святого Духа на апостолов. В народе его называли «Билой цэрквой» – каменные стены храма были оштукатурены и выбелены, или Свято-Троицкой церковью – в честь дня освящения. Храм был «холодным» – не отапливаемым, крыт железом. Рядом с ним размещались сторожка и церковное кладбище, где хоронили священнослужителей и почётных жителей станицы. Имена упокоенных на этом месте каневчан выбиты на мемориальном знаке, установленном в центральном парке станицы.

Вначале оградил церковный двор деревянным забором, который в 1910-ом заменили металлической изгородью, выкованной известным в те времена мастером кузнечного дела Павлом Колодько. Некогда укрепленные на чугунных столбах и каменном фундаменте

кованные пролёты после разрушения храма были перенесены в ограду больницы; большая часть их уже утеряна, но несколько пролётов и поныне находятся там.

Пятиглавый храм вмещал тысячу человек и был трёхпрестольным: с одноимённым главным престолом и двумя боковыми, освящёнными во имя святителя Николая Мир Ликийских, чудотворца, и в честь Благовещения Пресвятой Богородицы. О внутренней красоте храма свидетельствуют редкие документы того времени и воспоминания очевидцев, записанные местными краеведами, о крепости его стен – трагические события XX века.

При разрушении вековой святыни богоборцам пришлось предпринять немалые усилия и незаурядную смекалку, этот процесс растянулся на три года. 7 ноября 1938 года на развалинах храма прошёл многолюдный митинг в честь 21-ой годовщины Октябрьской революции. По воспоминаниям очевидцев, для одних это был праздник, для других – пир во время чумы...



Часть кованых пролётов церковной изгороди сохранена в ограждении территории ЦРБ, 2016 г.
Фото Елены Бутенко.



Храм Покрова Пресвятой Богородицы, XX в.
Фото из церковного архива.



Причастие. Вид с хоров, 2019 г.
Фото из церковного архива.

Под Покровом Богородицы

Более века возвышался Свято-Духосошестввенский храм над станицей, являясь самым грандиозным её сооружением. Но с годами уже не мог вмещать в себе всех казаков с семьями и иногородних.

Станица стремительно разрасталась в южном направлении, жители микрорайона Мигринки стали поговаривать о «своём» храме. Станичное правление решило возвести вторую церковь, а место будущего строительства указала станичникам Пресвятая Богородица. Местное предание гласит:



Подкупольная роспись храма.
Фото из церковного архива.



«Уснувшему после долгого пути на пустыре южной окраины Каневской схимнику Киево-Печерской лавры явилась во сне Мать Божия. И указала место, где сходятся семь родников, предвещая, что там будет стоять храм, твёрдо стоять – веками. Под Её святым Покровом. Послушали станичники пророчество схимника, на указанном им месте нашли источник, в котором семь родников воедино сливаются. Камень памятный на месте будущего строительства заложили. Богатые станичники деньги на благое дело жертвовали. Другие – то, что имели, или несли послушание на стройке».



Освящение закладного камня на месте строительства Свято-Покровского храма, 31 мая (ст. ст.) 1902 г.
Фото из церковного архива.



Иконостас храма, XX в. Фото из церковного архива.





100-летие храма. Открытие памятника святым равноапостольным Кириллу и Мефодию. Фото из церковного архива.



100-летие храма. Алтарь. Возглавляет службу митрополит Кубанский и Екатеринодарский Исидор. Фото из церковного архива.



Всероссийский Крестный ход «Покров над Россией», 2015 г. Фото Елены Бутенко.



100-летие храма. Участницы образцового ансамбля народного танца «Родничок» Каневского РДК, 2012 г. Фото Елены Бутенко.



Паломники у церковного колодца, 2015 г. Фото Елены Бутенко.

Сохранился фотоснимок, на котором запечатлён чин освящения закладного камня на месте будущего строительства. На обороте старинного фото – дата: «31 мая 1902 года», а значит, по новому стилю календаря это событие свершилось 13 июня. Этим днём была открыта десятилетняя история возведения храма, одного из немногих на Кубани храмов дореволюционной постройки, действующего по сей день. Десять лет самоотверженного труда батюшек, жертвователей, строителей.

Исполнив наказ Богородицы, каневчане более века живут под Её святым Покровом. Храм возвышается над станицей, а в церковном дворе – колодец, где семь ключей воедино сливаются...



Каневская с высоты птичьего полёта. 2010 г. Фото Елены Бутенко.

По заветам предков

До революции каневские казаки планировали возвести в станице храмы на Загребле и Северной площади и даже успели заготовить для строительства кирпич.

Время внесло коррективы в казачьи планы, унесло в небытие «Билу цэркву» и почти на век отложило строительство двух храмов. Но ведь не зря говорят, что «всё возвращается на круги своя» и «Бог Троицу любит». Сегодня в станице действуют три православных прихода, колокола трёх звонниц ведут свою проповедь на три станичные округа.

И, уже находясь в топографическом центре Каневской, старинный Свято-Покровский храм, пережив немало на своём веку, является духовным центром станицы. В первом десятилетии нового века перед ним был разбит



Престольный праздник храма великомученика и целителя Пантелеимона, 9 августа 2019 г. Фото Ольги Зориной.



Храм великомученика и целителя Пантелеимона, 2018 г. Фото Андрея Никифорова.



Строительство храма 40 мучеников Севастийских в микрорайоне Южном, 2019 г. Фото Елены Бутенко.



Строительство храма 40 мучеников Севастийских, вид сверху, 2019 г. Фото Ольги Рысиновой.

сквер и установлен памятник святым равноапостольным Кириллу и Мефодию – первый на Кубани памятник братьям-просветителям славянских народов. И сам храм, прекратив не по своей воле богослужбную жизнь с 1935 по 1942 годы, действует поныне и является историко-культурным памятником регионального значения.

В северо-западной части станицы, на территории больницы, действует Свято-Пантелеимоновский храм. Из возведённой в начале XXI века по инициативе каневских казаков и при поддержке администрации Каневского сельского поселения часовни он возрос ныне до храма с престолом, в прошлом году завершилась его реконструкция с расширением. Больничная часовня, освящённая в честь великомученика и целителя Пантелеимона, несёт в себе миссию социального служения, в его приходе действует сестричество – общество «Милосердие».

Южная окраина станицы давно уже продвинулась в сторону краевой столицы, жилой сектор одноимённого микрорайона начинают дополнять объекты социальной инфраструктуры. Здесь и открыл свои двери для верующих в 2018 году временный храм в честь сорока мучеников Севастийских. Вокруг него обустраивается парковая зона, а рядом ведётся строительство третьего станичного храма.

Три погоста

Значение слова «погост» – кладбище, а ещё оно символизирует то, что живые туда приходят погостить – проводить в последний земной путь усопших или почтить их память у надгробий. А по-церковному, здесь гостят усопшие – в ожидании своего воскресения.

Это особо почитаемое в народе место издревле обустраивалось на окраине населённого пункта или на территории церковного подворья, где хоронили священнослужителей и почётных жителей. В начале XX века в Каневской было три кладбища: общественное и два церковных – при Свято-Духосошестввенском храме в центре станицы и при Свято-Покровском храме почти на Южной окраине.

Последующие трагические события богореческих времен стёрли с лица земли центральный храм и церковное кладбище при нём. Пострадал, но выстоял в лихолетье второй станичный храм, и на его погосте частично сохранены захоронения времён Гражданской войны – каневских казаков, Георгиевских кавалеров.

Общественное же кладбище на бывшей юго-западной окраине Каневской «вошло» в современную центральную часть станицы. Его географическое положение свидетельствует о темпах роста селения – всего за одно столетие оно разрослось в разы! И уже на южном подъезде к станице действует новое кладбище площадью почти в 135 тысяч квадратных метров – в полтора раза больше, чем старое.

Спустя столетие в Каневской вновь три погоста: церковный и два общественных. Свойственен кубанской станице тройной размах: три реки, три дороги, три храма и – вот вам очередное тому подтверждение – три кладбища. Пусть с миром покоится на них прах усопших, а ныне живущие приходят сюда лишь погостить...



Часовня на новом кладбище. Фото Елены Бутенко.



Памятный знак в честь почётных каневчан, погребённых на первом церковном кладбище (утеряно). Фото Елены Бутенко.



Памятный знак героям Первой Мировой войны 1914 – 1918 гг. на церковном кладбище Свято-Покровского храма. Фото Андрея Никифорова.



Парусники в акватории центрального пляжа, 2010 г. Фото Елены Бутенко.

Три дороги, три реки



Колхозный птичник, XX в. Фото из фондов Каневского районного историко-краеведческого музея.



Победянские пруды, 2016 г. Фото Елены Бутенко.

Рельеф местности в границах Каневской буквально изрезан руслами водоёмов, что находит отражение и в особенностях дорожной сети станицы.

Как известно, первопоселенцы основали свой курень у слияния трёх рек – Большие, Средние и Сухие Челбасы, с большим количеством балок, заводей и ручьёв в окрестностях. Земля, вволю напитанная влагой, давала в пищу казакам дичь и рыбу, благоприятствовала развитию земледелия и скотоводства.

Внешние связи, в том числе торговые и почтовые, Каневскому куренному селению обеспечивали три пути, что вели в уездный город Ейск, в Екатеринодар и к сердцу России – в столицу. Дорожные «ответвления» в восточном и западном направлениях были обустроены позже – по мере освоения окрестных земель. Процесс обустройства внутренней дорожной инфраструктуры продолжается одновременно с развитием Каневской, к своему

200-летию признанной самой большой станицей в мире.

Условно наложив на карту дорог в границах современной станицы схему водных артерий, в стыковочных точках двух сетей отмечаем места перехода и переезда с одного берега водоёма на другой: гребли, мосты и пешеходные мостики.

Гребли-дамбы

Основной водный массив Каневской сконцентрирован в её северо-восточной части. Здесь же располагаются практически все гидротехнические сооружения – дамбы, а на местном диалекте – гребли, отсюда и название одного из станичных микрорайонов – Загребля.

Самая протяжённая – около 4 километров – дамба соединяет Каневскую со Стародеревянской. О её возрасте говорят архивные документы 1911–1914 годов, также свидетельствующие о расходах казаков на её ремонт и содержание. Отсюда предполагаем, что построена она была ещё в XIX веке. Сегодня здесь проходит автодорога с асфальтовым покрытием, пешеходной дорожкой, отбойниками и двумя мостами. Старожилы рассказывают о старинной кладке, проходившей параллельно современной дамбе, и, возможно, гидротехническом «первенце» жителей обоих берегов реки Челбас.

Самой юной можно смело назвать дамбу, соединяющую Загреблю с юго-восточным микрорайоном станицы – Мигринкой. Её обустроили по заказу и на средства колхоза «Победа» в семидесятых годах XX века. Народное название – Победянская гребля.

Особый интерес вызывает история Загреблянкой дамбы, изменившей русло реки Средней Челбаски. От соединяющего дамбу моста со старинным каменным основанием берут начало две главные станичные улицы: на запад уходит улица Ленина, на восток –



Исторический центр Каневской и Загреблю соединяют дамба и два моста через реку Среднюю Челбаску, 2019 г. Фото Ольги Рысиновой.



Загреблянская дамба соединяет улицы Ленина и Широкою, 2019 г. Фото Елены Бутенко.

Широкая. Примерно до середины 1970-х здесь проходило интенсивное транспортное движение, часть автобусного маршрута № 3, по обе стороны дороги были разбиты тополиные аллеи.

Последующая реконструкция исторического центра Каневской дала основание для строительства второй дамбы с мостом на этом участке реки, соединившей начала улиц Черноморской и Широкой. Между дамбами образовалась

Челбас – степная река; исток – к северу от станицы Темужбекской, в 4 км от реки Кубань, устье – Азовское море. Протяжённость 288 км, площадь бассейна – 3 950 кв. км.

Название реки Челбас происходит от с тюркского «челбасу», что означает «ковши воды». Древние греки называли эту реку «Феофанией», то есть «божественная святыня».

заводь, поросшая вскоре камышом и ставшая излюбленным местом рыбаков; рассказывают, некоторым из них попадалась рыба-вьюн. Дети здесь ловили раков и собирали мидий, которых тут же готовили на костре. Но вскоре это живописное место «затянулось бурой тинной», а недобросовестные станичники захлестили заводь мусором.

В конце восьмого десятилетия XX века была произведена зачистка речного дна и прибрежной зоны на участке реки от акватории

центрального пляжа до стародеревянской дамбы. Отработанный земснарядом илистый грунт был использован для засыпки заводи между дамбами и обустройства основания треугольной площади, где ныне размещена торгово-досуговая зона.

Можно было бы опустить упоминание о сравнительно небольших дамбах – на станичных балках. Но они имеют место быть, например, под автодорогами и тротуарами у пересечений улиц Октябрьской и Береговой, Черноморской и Старобакинской, на Брюховецкой, Длинной, Казачьей, Тоннельной, Элеваторной и других станичных улицах.

Меж двух берегов

«Пращурь» современных станичных мостов и мостиков – деревянные кладки, которыми соединяли берега рек и балок каневчане-первопоселенцы. В засуху из-под воды местами ещё выходят останки древесных свай, на которых наши предки клали (откуда и «кладка») или мостили (возможно, это и есть начало слова «мост») из брёвен и досок настилы для передвижения над водой, оборудовали их поручнями.

О кладках в центре станицы известно, что две из них вели в Стародеревянковскую и на Загреблю, третья дала начало и название улице Кладковой. Ровесница последней была построена в северо-западной части станицы приблизительно в 1895 году и соединила начало улицы Больничной со Стародеревянковской. По ней каневчане, жители микрорайона Солонна, ходили в Успенскую церковь соседней станицы. О двух кладках на юго-восточной окраине Каневской, размещавшихся на участке современной автотрассы «Ейск – Краснодар», между её 121-ым километром и заправкой «Лукойл», свидетельствуют старожилы и всё те же подводные «памятники» гидротехнической смекалке первопоселенцев.



Балка между улицами Горького и Нестеренко, 2010 г.
Фото Елены Бутенко.



Вид на плавни в окрестностях Загребли, 2011 г. Фото Елены Бутенко.



Единственный в окрестностях станицы надводный железнодорожный мост оборудован на перегоне между Каневской и Стародеревянковской накануне Первой Мировой войны. Его основные конструкции были деревянными, после Великой Отечественной войны их заменили металлическими. Технический прогресс вскоре «перешел» многие каневские надводные сооружения в камень и металл.

В стремительно разрастающейся станице и по сей день появляются новые улицы, а с ними – дороги, тротуары, мосты и мостики. Получив в наследство от предшествующих поколений навыки передвижения над водой, как важно оставить потомкам чистыми и левые, и правые берега Челбас-реки с притоками, балками и ручьями!.. Но это уже другая тема – о том, что казачи-первопоселенцы хлам на жалованные земли не бросали!



Северная окраина Каневской с высоты птичьего полёта, 2019 г. Фото Ольги Рысиновой.



Арка у входа в центральный парк, 1973 г.

Зелёная реконструкция



Часть бывшей Церковной площади, начало XX в. Ныне там расположены аттракционы центрального парка.

Ландшафтно-парковые насаждения в Каневской и лесозащитные в окрестностях станицы – рукотворные.

Сегодня можно только представить, какой бескрайней казалась первопоселенцам степь – на все четыре стороны света открывался её вид из куренного селения. Только курганы (возвышенности, тоже, кстати сказать, созданные руками человека) да дикий кустарник искажали линию горизонта.

Отсюда и предположение, что зелёной реконструкции территории, заселённой 225 лет тому на-

зад каневскими казаками, ровно столько же лет. Уже осенью 1794 года могли быть высажены на казачьих наделах первые саженцы плодовых деревьев, но это только предположение. В любом случае, поселенцы привнесли в местную флору свои новшества, адаптировали её под собственные нужды.

Терновник, боярышник, шиповник, степная травянистая растительность вряд ли могли удовлетворять эстетическим и гастрономическим вкусам переселенцев из поросших лесами малороссийских земель. О том же, чтобы укрыться жарким кубанским летом в тени, предкам современных каневчан и не мечталось. К тому же дерево во все времена ценилось как строительный материал, древесина применялась для отопления жилищ – дорогое удовольствие (!), а в земледелии посадки и сегодня выступают надёжным щитом плодородного слоя почвы от суховея.

О раннем озеленении Каневской и её окрестных весей пока ничего не известно. Вероятнее всего, этот процесс происходил самостийно, без какого-либо градостроительного плана. Он обрёл некую упорядоченность только в начале XX века, с обустройством социальных объектов и образованием коллективных хозяйств.

Проверено временем

На пересменке весны с летом центр Каневской наполняется ароматом цветущих лип и жужжанием пчёл, а каневчане выходят на заготовку липового цвета – этой станичной традиции уже более полувека.

Самые «возрастные» участки липовой аллеи расположены на нескольких кварталах улицы Горького – время их обустройства можно



Улица Горького, здание администрации Каневского сельского поселения, 2019 г.




Улица Горького, вид на перекрёсток с улицей Гагарина (бывшей Куренной), 2019 г. Фото Елены Бутенко.



«Цветочный календарь» у входа в станичный парк, 1964 г.



Обустройство клумб в центре Каневской, XX в.



Обустройство сквера около Свято-Покровского храма, 2008 г. Фото Елены Бутенко.

отнести ко второй «зелёной» реконструкции центра станицы – первая, в 1924-ом, была отмечена закладкой центрального парка, год спустя названного Летним садом имени 1 Мая. Руководил процессом формирования станичных «лёгких» его первый директор Игнат Сизонов. Почти через шесть десятилетий сын первого станичного паркозодателя Борис Игнатьевич возглавил вторую «зелёную» реконструкцию паркового хозяйства. В 1972 году под его руководством был заложен новый парк, три года спустя переименованный в парк КиО имени 30-летия Победы. В то же время и были разбиты вышеупомянутые липовые аллеи.

На других участках главной улицы станицы липы только набирают рост. Но и в своём юном возрасте служат прекрасным ландшафтным украшением, напитывая воздух кислородом, а во время цветения – медово-банным запахом. Время доказывает долговечность, практичность и эстетичность лип, при правильном за ними уходе.

Тополиный пух

Самым кислородоотдающим деревом признан тополь, но он же имеет самую хрупкую древесину и не отличается долговечностью.

По-видимому, функциональность этого дерева в качестве «зелёных лёгких» отдала предпочтение тополям в ходе реконструкции улицы Горького второй половины 1960-х. Кстати сказать, тополиные аллеи в то же время были разбиты и на других главных улицах станицы: Гагарина, Ленина, Вокзальной, Черноморской, Широкой, Октябрьской, Советской, Коммунаров и др. Старожилы вспоминают субботники по высадке молоденьких топольков. Кое-кто тогда даже умудрился «умыкнуть» саженец и украсить им второстепенную улицу – напротив своего дома.

Благодарные растения скоро стали отдавать каневчанам должное – тень в жаркие дни, три четверти года безусловной красоты и чистый воздух. Но был и минус – тополиный пух. Создавая дискомфорт аллергикам, во время цветения тополя буквально покрывали станицу пуховой пеленой. «Летний снег» наносил целые сугробы на улицах, площадях и скверах, во дворах жилых, производственных и административных зданий...

В конце XX – начале XXI веков возмужавшие тополя стали реально угрожать жизни и здоровью людей, целостности движимого и недвижимого имущества каневчан и гостей станицы. Хрупкая древесина, слабая корневая система... Великаны не выдерживали шквалистых ветров и проливных дождей. В августе 2007 года в Каневской сложилась самая настоящая чрезвычайная ситуация. Штормовой ветер ломал тополя и местами выкорчевывал их с корнями, словно пух, раскидывал по округе увесистые ветки. Были повреждены линии электропередачи и крыши зданий, обесточены целые микрорайоны станицы. Работа по уборке завалов из упавших деревьев продолжалась не один день.

Стихийное бедствие дало основание для административного решения о замене тополей на более практичные породы деревьев: липы, берёзы, платана. Конец седьмого года нового тысячелетия в истории Каневской отмечен масштабным лесоповалом на её улицах, каневчане с грустью прощались с тополями – для многих целая жизнь прошла под их сводами...

...Новая веха «зелёной» истории станицы обозначена многочисленными субботниками по высадке саженцев молодых деревьев и кустарника, обустройству клумб и розариев на её улицах. В 2008-ом в «зелёном полку» Каневской прибыло почти на 700 саженцев, самыми жизнестойкими из них проявили себя липы.




Центральная аллея парка им. 30-летия Победы, 2008 г. Фото Елены Бутенко.



Валка тополей на ул. Вокзальной, 2008 г. Фото Елены Бутенко.



Улица Горького. За розариями и клумбами в Каневской ухаживают цветоводы двух станичных парков, 2019 г. Фото Елены Бутенко.



Реконструкция центральной аллеи парка КиО им. 30-летия Победы, 2010 г. Фото Александра Чувылкина.



Реконструкция пляжной зоны парка КиО им. 30-летия Победы, 2010 г. Фото Александра Чувылкина.

Парковый треугольник

В центре Каневской, на её бывшей Северной площади и в относительно юном микрорайоне Южном размещаются ныне три парка. Улицы с прогулочными зонами, аллеями и скверами соединяют их в «зелёный треугольник».

95 лет тому назад был заложен первый станичный парк. За эти годы ему дважды присваивали имя, неоднократно реконструировали и преобразовали в соответствии своему времени ландшафтно-дизайнерские стили. Изначально

парк носил имя 1 Мая и был небольшим – от улицы Горького до места, где сегодня расположен фонтан. За ним находились стадион (казачий плац в дореволюционное время), храм, здания пожарной охраны и другие строения.

После разрушения в 1938 году Свято-Духосошестввенской церкви парк начали расширять. В 1953 году в его северо-восточной части построили летний кинотеатр, в 1964-ом справа от центрального входа – кинотеатр «Космос», а слева, одиннадцать лет спустя – районный Дворец культуры. В мае 1975 года парк был переименован в честь 30-летия Победы.

На площади перед центральным входом в парк установлен памятник

ник В.И. Ленину, за ним открывают ансамбль клумб и газонов главной аллеи парка малый архитектурный ансамбль из лавочек, фонарей и оригинальной клумбы. Встречает парк посетителей декоративной аркой – реконструкцией той, что была изначально установлена на входе в «первомайский» парк. В центре аллеи – фонтан с цветной подсветкой, а на боковых газонах и аллеях – объекты малых архитектурных форм («Сухой ручей», «Мостик молодожёнов» и т.д.). И продолжается в едином ландшафтном стиле проходом к центральному станичному пляжу.

В северной части парка располагается аттракционное хозяйство. Вдоль южной стороны оборудована спортивная площадка и действует кафе, восточную можно смело назвать мемориальной зоной – здесь установлены Поклонный камень (шеститонный серпентинитовый монолит) в память о разрушенном храме, открытая на страницах с выбитыми в камне именами погребённых на бывшем церковном кладбище почётных каневчан гранитная «Книга», памятный знак в честь земляков, исполнивших интернациональный долг в Афганистане, и экспозиция боевой техники.


Весь парк, и особенно его западная часть и площадь у входа, – место проведения станичных и районных праздников, народных гуляний, конкурсов и фестивалей.

Первый директор парка Игнат Яковлевич Сизонов – основатель династии станичных паркоустроителей. Продолжил семейное дело Борис Игнатович, возглавив дирекцию центрального парка в начале 1970-х и встав у истоков второго станичного парка. По стопам деда и отца пошёл и Сизонов-младший, Евгений Борисович, несколько лет бывший директором парка имени 300-летия Кубанского казачьего войска.

Расположенный в историческом и административном центре станицы, современный парк культуры и отдыха имени 30-летия Победы по праву считается одним из лучших сельских парков Кубани.



Аллея аттракционов парка КиО им. 30-летия Победы, 2019 г. Фото Елены Бутенко.



«Кот учёный» – элемент ландшафтного дизайна пляжной зоны парка КиО им. 30-летия Победы, 2010 г. Фото Елены Бутенко.



Парк КиО им. 300-летия ККВ (бывший Калининский), 2019 г. Фото Ольги Рысиновой.



Центральная аллея калининского парка, XX в.



Памятник В. И. Ленину в молодом калининском парке, XX в.

Парк КиО имени 300-летия Кубанского казачьего войска

Создан по проекту Бориса Игнатовича Сизонова, инженера-озеленителя колхоза имени М. И. Калинина (сегодня ОАО ПЗ «Колос»). Парк был разбит на пустыре – площади имени В. И. Ленина и получил имя вождя Октябрьской революции. Открыт в торжественной обстановке 30 апреля 1967 года.

В том же году там был построен летний кинотеатр, смонтированы восемь аттракционов, в том числе «Колесо обозрения» 27-метровой высоты, установлен памятник В.И. Ленину. Позже в парке, занимающем площадь в 5 гектаров, были построены Дом культуры, танцевальная площадка, фонтан, первый в районе зооуголок.

В конце семидесятых в парке проходили съёмки кадров советской кинокомедии «Летние сны» с известными актрисами Натальей Фатеевой и Людмилой Гурченко в главной роли. В прокате

фильм был недолго, на несколько десятилетий киноленту законсервировали в Госфильмофонде. Сегодня его можно посмотреть в интернете. Каневчане, очевидцы съёмочных дней «Летних снов» в Каневской, хранят в памяти историю соприкосновения с миром киноискусства.

В 2001 году парк был переименован в честь 300-летия Кубанского казачьего войска.

На рубеже XX – XXI веков парковое хозяйство претерпело значительный упадок: было демонтировано аттракционное хозяйство, разрушены летний кинотеатр и танцплощадка. Неоднократная смена хозяев, отсутствие стабильного финансирования привели парк в плачевное состояние.

Сегодня парк, как было сказано выше, находится в ведении местной администрации, руководит им влюбленный в своё дело и высокий профессионал – директор Светлана Викторовна Коноваленко.

В парке комплексно работают все основные направления: культурно-досуговое, зооцентр, зелёное хозяйство и оранжерея.

Обустроенный на месте площади, где когда-то планировалось построить казачью церковь, парк хранит необыкновенную духовную чистоту. Здесь воздух пропитан казачьим духом и пронзительной тишиной. Все звуки технического прогресса остаются за пределами ограды парка, там же, на его тенистых аллеях, соприкасаешься с истинной красотой и чистотой природы.

В массовой культурно-досуговой деятельности основной упор делается на проведение фольклорных праздников и народных гуляний, возрождение казачьих традиций. Сотрудничая с центром казачьей культуры СДК «Колос» и коллективом казачьей школы № 3, культработники парка постоянно проводят мероприятия, наглядно показывающие быт и культуру каневских казаков.



Посетители и питомцы зооуголка Калининского парка, 1984 г. Фото Елены Бутенко.

Участвуя в районном смотре казачьих куреней, работники парка сумели не только воссоздать точную картину подворья казака, но и обеспечить его всей необходимой живностью.

В зооцентре с каждым годом увеличивается видовой состав птиц и животных, улучшаются условия содержания питомцев. Произведён капитальный ремонт вольеров, построены вольер с тёплым зимним домиком для страусов и открытый загон типа «мини-сафари» для копытных животных, усилено защитное ограждение вокруг медвежьей клетки, оборудована система видеонаблюдения.

В парке установлены детские игровые и комплексная спортивная площадки, работают малые аттракционы.

Зелёное хозяйство парка представлено многовидовым насаждением верхнего яруса (каштаны, клёны, дубы, берёзы, платаны и т. д.), различного рода кустарниками, центральная аллея парка украшена клумбами и розариями. В парковой оранжерее выращивают первоцветы к праздничным дням – 23 февраля и 8 марта, посадочный материал для высадки на клумбы парка и станции.



Питомцы зооцентра парка КиО им. 300-летия ККВ, 2010 г. Фото Елены Бутенко.



Проект будущего парка имени 80-летия Краснодарского края, заложенного в мкр. Южном, 2018 г.



Закладной камень, освящён в 2017 г. на месте будущего парка



Первая аллея станичного парка 80-летия Краснодарского края, 2019 г. Фото Елены Бутенко.

Парк будущего

Закладка третьего станичного парка в честь 80-летия Краснодарского края состоялась 10 ноября 2017 года в Южном микрорайоне.

В субботнике по высадке первой партии саженцев участвовали почётные граждане Каневского района – депутаты ЗСК Владимир Лыбанев и Николай Гриценко, глава муниципалитета Александр Герасименко, глава и председатель Совета Каневского сельского поселения Владимир Репин и Денис Кибальченко, представители трудовых коллективов, молодёжных организаций, общественные деятели и местные жители.

В честь этого события был освящён закладной камень, заложена «капсула времени» с посланием к молодёжи 2037 года, которую предстоит вскрыть потомкам участников субботника в рамках празднования 100-летия региона. После митинга при-

ступили к делу. По периметру будущего парка, площадь которого составляет 1,08 га, высадили 250 клёнов.

Озеленение парка продолжается, реализация этого проекта предусматривает высадку порядка 500 растений. На парковых аллеях будут высажены деревья и кустарники следующих пород: клёна, платана, каштана, жасмина, сирени, липы, сосны, ели, можжевельника. Здесь же предусмотрено размещение досуговых и спортивных площадок, велодорожек и изящных арт-объектов на уютных аллеях.

По соседству уже действует временный храм в честь сорока мучеников Севастийских – строительство третьего в Каневской храма продолжается. По задумке авторов проекта – администрации Каневского сельского поселения и ООО «Архитектурно-градостроительный центр» – парковая зона и церковная территория будут поддерживать единый стиль оформления.

Часть V. Памятники





Курган в районе Калагерной, восточнее Каневской, 2019 г. Фото Игоря Погорелова.

Культурные маяки древности

Природные условия кубанской земли благоприятны для жизни человека. Пища растительного и животного происхождения, другие необходимые для жизни и деятельности ресурсы – всего здесь достаточно. Особенно тепла и света – сезон солнца на Кубани длится стабильно три четверти года. Учёные утверждают, что люди поселились и жили около кубанских морей и рек задолго до нашей эры!



Северная окраина Каневской, ипподром: курганы и лошади, 2019 г. Фото Елены Бутенко

Известно, что ещё в V веке до н.э. в кубанской степи появились сарматы. Они соединились с местным населением – мирными трудолюбивыми меотами, которые жили небольшими городищами. Уничтожая их поселения, позже через кубанские земли прокатились гуннские орды.

Меото-сарматская культура оставила о себе видимый мемориальный след – курганы. Эти памятники древности молчаливо свидетельствуют и о последующих эпохах: о возникновении по берегам реки Кубани славянских поселений и об основании Тмутараканского княжества, о захвате лакомой территории половцами и о вытеснении половских кочевников татарами, о начальных временах установления тоталитарной власти русских царей. Каждая из предшествующих культур оставила свои исторические «песчинки» в необычайно богатой событиями истории южной «окраины» российского государства. А некоторые из них «просочились» в современную историю как доказательства реальной ценности земли кубанской.

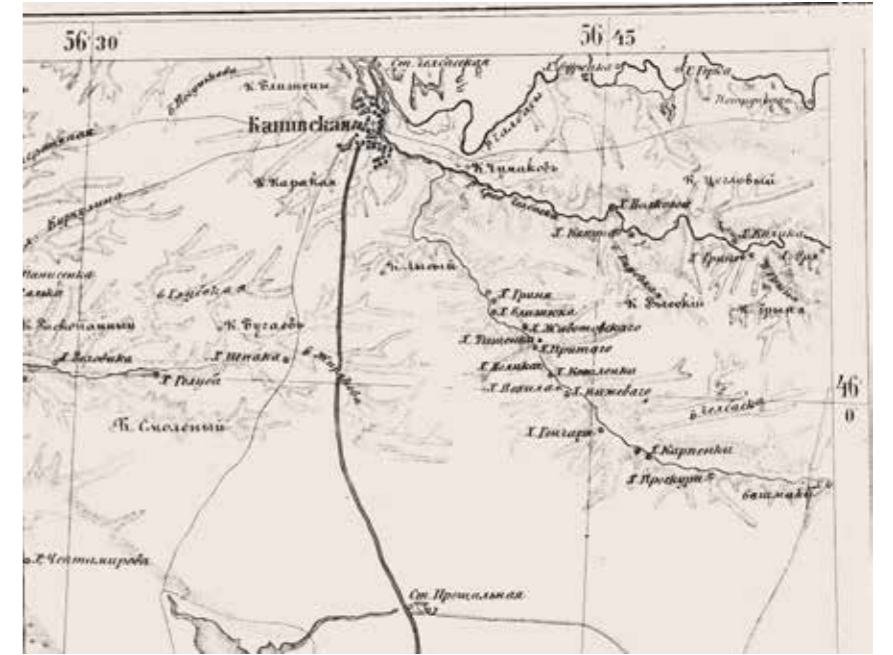
Такое близкое прошлое

На территории Каневского района официально учтены 283 кургана, все они относятся к третьему тысячелетию до нашей эры – первому тысячелетию нашей эры и являются памятниками археологии. В границах Каневской и окрестностях станицы, согласно утверждённому законом Краснодарского края перечню памятников истории и культуры, выявлены и охраняются государством более двадцати курганов и курганных групп.

Были времена, когда курганы не вызывали пристального научного интереса, но как особенность рельефа местности, в перемежении с мокрыми балками, использовались казаками-первопоселенцами в градостроении и сельском хозяйстве. На одних возводили сторожевые вышки куренных селений, на других и поныне действуют кладбища, а иные использовались для выпаса скота, распахивались как сельхозугодья.

Многие памятники древней культуры безвозвратно утеряны при строительстве общественных зданий и жилищ каневчан, обустройстве коммуникационных систем, распашке сельхозугодий и добыче полезных ископаемых (воды, глины, газа) и т.д. Известны случаи, когда исследователи во время научных экспедиций выявляли среди домашней утвари старожилев глиняные изделия меото-сарматского периода. Об одной из таких находок хозяйка рассказала, что «цэ блюдцэ от бабушки осталось, затирку для борща в ней готовлю».

В середине «нулевых» корреспондент газеты «Каневские зори», заслуженный журналист Кубани краевед Валентин Цветков писал: «...В 1964 году был построен газопровод Каневская – Усть-Лабинск. Полувековой срок его эксплуатации истёк, и строители Газпрома решили заменить отслужившие магистральные трубы на новые.



Фрагмент старинной карты. Окрестности Каневской.

Строительно-монтажные работы ведутся с крайних точек во встречном направлении. Слева от Процальной балки, в конце 133-го километра автомобильной дороги Ейск – Краснодар, газопровод, идущий с ней параллельно, тогда, пятьдесят лет назад, проложили по краю одного из двух курганов, составляющих единую группу. Требования к археологическим памятникам были, видимо, не такими жёсткими, как сейчас, поэтому факт нарушения остался без внимания... На коротком участке в границах курганной группы вырыли траншею над газопроводом, а рядом ещё две – исследовательские. В них, начиная с восьмого августа, работает группа археологов краснодарского открытого акционерного общества «Наследие Кубани». Её начальник Павел Владимирович Соков стал для меня и руководителя каневского военно-патриотического клуба «Русичи» Олега Петровича Кирячка всезнающим и добрым экскурсоводом.

– За десять дней работы на этом кургане, – рассказывал он, – нам удалось вскрыть семь погребений. Все они относятся в эпохе бронзы и насчитывают около че-



Экспозиция районного историко-краеведческого музея: археология. Фото Елены Бутенко



Панорама археологических раскопок. Фото Валентина Цветкова.

Курган «Луцева могила» находится вблизи Старой дороги, соединявшей Каневскую и Крыловскую, вблизи хутора Большие Челбасы. Назван по фамилии владельца хутора Луца Константиана Корнеевича, одного из сыновей богатого казака Корнея Макаровича Луца, владевшего 500 десятинами земли по левому берегу реки Челбас. Старый Луц, его сыновья Павел и Федор основали свои хутора в один ряд, чуть восточнее хутора Бурсаки, а Константин – ещё выше по течению реки, возле высокого кургана, который позже и назвали «Луцевой могилой».

тырёх тысяч лет. Одно захоронение парное, остальные одиночные.

– Что значит «парное»?

– На глубине в два с половиной метра первым был захоронен предположительно мужчина. Под ним хорошо просматривается подстилка из какого-то материала. На останках – хорошо сохранённая красная ленточка, расширяющаяся в средней части. Этот по форме миндалевидный центр – чёрного цвета. Над первым человеком на деревянном настиле был захоронен второй. В парном погребении наши специалисты обнаружили и несколько ритуальных предметов – две каменные плиты для размола зерна в муку, осколки глиняной посуды...

– Во всех захоронениях, а вы обнаружили останки восьми человек, их поза в нашем восприятии странная. Лежат на правом боку, скорченные.

– Это поза эмбриона. В ней будущий человек находится в чреве матери. В таком состоянии людей тогда и хоронили.

– Можно ли что-либо сказать о роде занятий наших предков?

– Учитывая места их расселения и в последующем захоронения – вдоль рек и мокрых балок, а также

с учётом найденных предметов, можно предположить, что основными видами их деятельности являлись земледелие, рыболовство, в меньшей степени – гончарное производство и ткачество, не исключено – товарный обмен с другими народами.

– Павел Владимирович, – это к разговору уже подключился О. П. Кирячк. – Вы сказали, что наши предки, останки которых обнаружены в кургане, относятся к эпохе бронзы. Удалось ли хоть в одном из семи захоронений обнаружить какое-либо оружие?

– Нет. Ничего похожего в этом кургане не было. Скорее всего, упокоение здесь нашли люди мирные и не очень богатые, если это определение применимо ко времени в четыре тысячи лет назад.

С помощью археолога мы обратили внимание на тот факт, что тела захороненных людей в своё время были посыпаны красной краской, что по утверждению нашего экскурсовода являлось символом очищения людей от земных грехов. Стены погребальных ям обработаны белого цвета раствором – он просматривается и сейчас. Высота кургана, в котором работает группа ОАО «Наследие Кубани»,

на сегодняшний день составляла всего полметра. Это результат постоянной работы земледельцев, которые и дискутируют, и пахнут памятники археологии, сравнивая их с землёй. Сколько их таких – невысоких и почти невидимых непрофессиональному взгляду – по окрестностям!».

Собирает историко-краеведческие сведения каневчанин Николай Лемиш пишет: «...Дом моего родного деда Никиты Ивановича находился напротив церкви, а два его брата имели торговые лавки на Южной площади. Северо-восточная её часть когда-то была занята старым кладбищем, там же до 50-х годов XX века находился небольшой курган, известный как «Шевченкова могила». Рядом с ним – школа для детей казаков, построенная в 1906 году (снесена в 70-е годы). В 1925 году часть площади была отведена под строительство электростанции...». Об этом кургане вспоминают и выпускники СОШ № 7 (ныне лицей), а в годы строительства на этом месте Дворца спорта «Победа» зимнее катание по заснеженному склону кургана было излюбленным занятием школьников.

Упоминает Николай Фёдорович и о безвозвратно утерянных курганах, возвышавшихся в другом районе станицы. Их не стало ещё при обустройстве Северной площади, разработке глинищ и развитии жилого микрорайона, некогда носившего народное название Солона.

Тому, что Каневская обустроена на месте бывших меото-сарматских поселений, имеется немало подтверждений: археологических находок, историко-краеведческих заключений, а главное, рукотворных насыпей – курганов. Кто-то придаёт этому в некотором смысле мистический окрас, кто-то обвиняет первопоселенцев в вандализме по отношению к памятникам археологии. Но разве не послужили каневчанам древние сооружения культурной меткой для заселения

на комфортном для проживания месте?

Надо отдать должное и последующим поколениям каневчан – за два с четвертью века они сумели частично сохранить мемориальный комплекс меото-сарматской культуры. И даже давали имена курганам, происшедшие от фамилий основателей по близости с ними хуторов: Шевченко, Луц, Чумак, или обозначая их характеристики: Лысый, Высокий. В начале третьего тысячелетия государство обратило особое внимание на курганы как на историко-культурное наследие кубанских земель. Выявленные памятники археологии внесены в охранный реестр, на каждом установлены специальные метки в виде металлических пирамид.

Что дают современникам эти уникальные в своём исполнении и таинственные априори сооружения? Конечно же, напоминание о далёком прошлом родного края. И живописные ландшафтные виды – к примеру, пара курганов «Близнецы» на северной окраине станицы или курганные ансамбли на восточной и южно-восточной землях в окрестностях Каневской.



Кувшин меотский сероглинянный на кольцевом поддоне (VI – VIII век до н.э.). Из фондов Каневского районного историко-краеведческого музея.

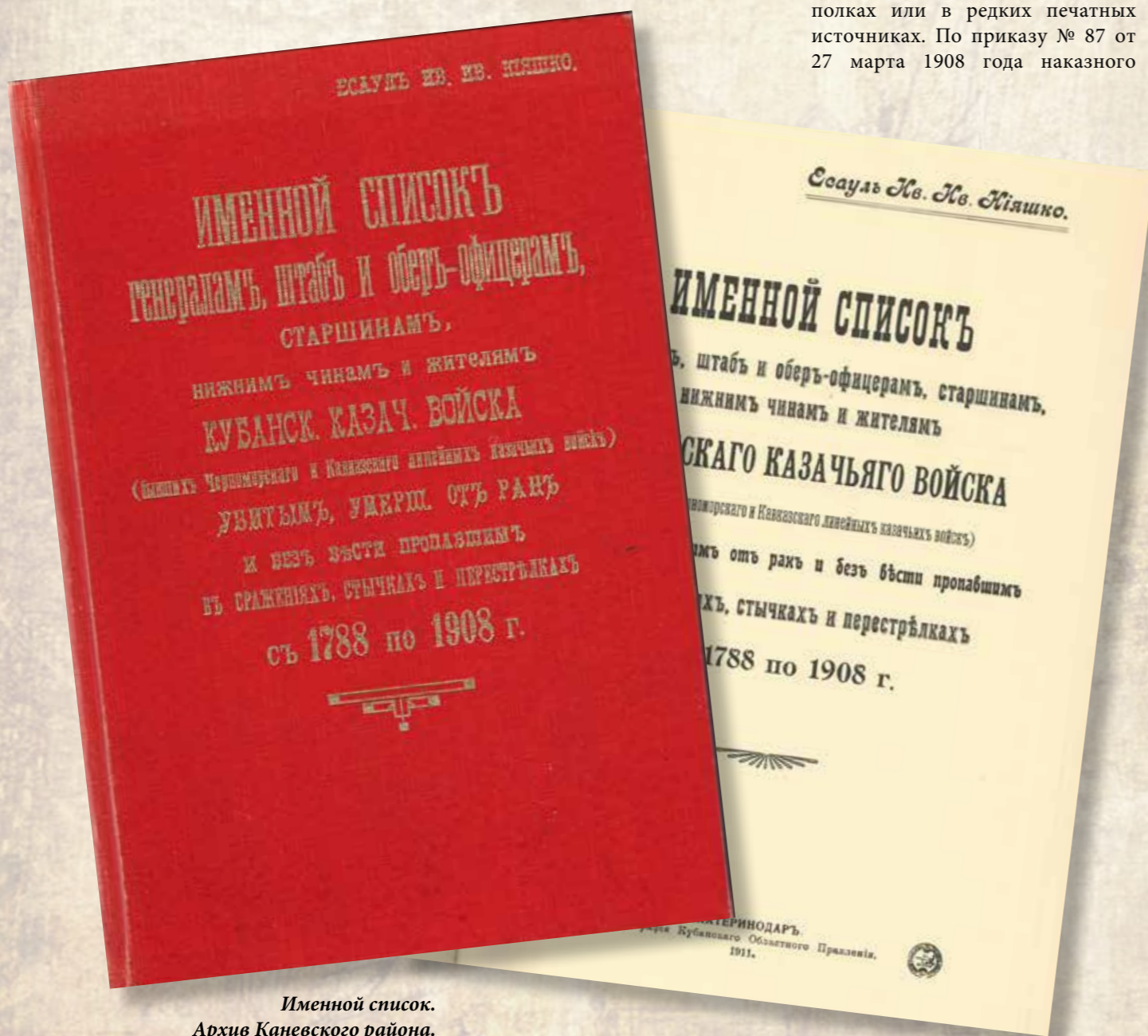


П. В. Соков (слева) и О. П. Кирячк с древними жерновками. Фото Валентина Цветкова.

Первая казачья Книга Памяти

На долю казаков-первопоселенцев и иногородних, позже прибывших на Кубань, выпало защищать дарованную им царской властью землю и интересы государства на чужбине.

В широкомасштабных и локальных войнах гибли, получали увечья, пропадали без вести лучшие из лучших. Долгое время имена героев хранились, в лучшем случае, в рапортах на архивных полках или в редких печатных источниках. По приказу № 87 от 27 марта 1908 года наказного



Именной список.
Архив Каневского района.

атамана Кубанского казачьего войска генерал-лейтенанта Михаила Павловича Бабича казачьими правлениями кубанских станиц и хуторов были составлены списки земляков, жизнь положивших «за Веру, Царя и Отечество». Для большей точности к делу был подключён Войсковой архивариус Кубанского казачьего войска Иван Иванович Кияшко, возглавивший рабочую группу прикомандированных к архиву офицеров. При выборе имён погибших было просмотрено 22 619 томов архивных дел!

Полученные данные были сведены в документ «Именной список генералам, штаб и обер-офицерам, старшинам, нижним чинам и жителям Кубанского казачьего войска (бывших Черноморского и Кавказского линейных казачьих войск) убитым, умершим от рань и безъ вѣсти пропавшимъ въ сраженияхъ, стычкахъ и перестрѣлкахъ съ 1788 по 1908 г.». Эта, по сути своей, Книга Памяти впервые была издана в 1911 году в типографии Кубанского областного правления. На титульном листе указано имя составителя бесценного для истории документа – есаула И.И. Кияшко, лично отработавшего более половины архивных документов и приложившего максимум усилий для составления более полных и точных мемориальных списков.

В одну её часть включены фамилии 217 офицеров, в другую – урядников и казаков казачьего войска, погибших на полях сражений. Всего в списке значится около шести с половиной тысяч фамилий. Есть среди них и каневчане, смело сражавшиеся за крепости Измаил, Березань, Карс, Шипка, за Севастополь, за освобождение русской земли от армии Наполеона...

По данным этого издания два с четвертью века тому назад, осенью 1794-го, героически погибли два казака-каневчанина, предположительно родственники. Носили оба казака одну фамилию – Чёрный,



Станичное правление 1889 г. В центре первого ряда – атаман, старший урядник Царицанский. Архив Валентина Цветкова.

вместе служили в 1-ом конном полку полковника Высочина. Фёдор был убит «10 сентября в сражении с польскими мятежниками», Степан погиб «30 ноября в деле с поляками под д. Островки».

Выдержки из Всекубанской Книги Памяти, касающиеся казаков и жителей станицы Каневской, были опубликованы в 2010 году в историко-литературном альманахе «Каневчане». Во вступительной статье исследователь Александр Дейневич вспоминает, как работал над уникальным изданием начала XX века в краевой библиотеке имени А.С. Пушкина. А чуть позже, как отмечает автор этой публикации, благодаря усилиям «неравнодушного племени историков и краеведов... книга – документальный памятник павшим воинам, вошла в краевую программу «70-летие образования Краснодарского края и 215-летие освоения казаками кубанских земель» и была издана факсимильно, правда, небольшим тиражом, полностью воспроизводя подлинный текст и полиграфическое оформление. И сегодня каждый желающий, взяв её в библиотеке, сможет вживую соприкоснуться с навсегда ушедшей эпохой».

Имена каневчан, внесённые в Список есаула И.И. Кияшко

Из документа войскового архивариуса Кубанского казачьего войска есаула И.И. Кияшко «Именной список генералам, штаб и обер-офицерам, старшинам, нижним чинам и жителям Кубанского казачьего войска (бывших Черноморского и Кавказского линейных казачьих войск) убитым, умершим от ран и без вести пропавшим в сражениях, стычках и перестрелках с 1788 по 1908 г.».

- ◆ **Бабенко Павел**, казак 8-го пешего батальона, 4 февраля 1855 г. убит при защите Севастополя.
- ◆ **Багнюк Филипп**, казак 5-го конного полка, убит 8 июня 1854 г. при нападении горцев на пикет в дистанции Воронежского поста.
- ◆ **Беда Тимофей**, казак 1-й сотни 5-го конного полка, 25 апреля 1831 г. в сражении при местечке Остроленке без вести пропал.
- ◆ **Безридный Степан**, казак 2-й сотни 1-го сборного конного полка, в 1813 г. умер от ран в сражении с французами в заграничном походе.
- ◆ **Белан Иван**, казак 2-й сотни 8-го пешего полка, убит 25 марта 1833 г. в деле с черкесами.
- ◆ **Белан Иван**, казак 8-го пешего полка, 14 августа 1831 г. взят черкесами в плен.
- ◆ **Белый Гавриил**, казак Войска верных казаков Запорожских, убит 28 марта 1797 г. близ Елинского кордона.
- ◆ **Беляков Антон**, казак 2-го конного полка, убит 19 марта 1831 г. в деле с польскими мятежниками.
- ◆ **Бендюк Ефим**, казак 9-го конного полка, убит 12 февраля 1818 г. при прорыве большой партии горцев в дистанции Ново-Екатериновского кордона, желавших напасть на село Ивановское и отражённых полковником Кондруцким.
- ◆ **Бережный Григорий**, приказный 8-го пешего батальона, в 1855 г. убит при защите Севастополя.
- ◆ **Березяный Григорий**, казак 8-го пешего батальона, убит 5 апреля 1855 г. при защите Севастополя.
- ◆ **Борисенко Фёдор**, казак 2-го конного полка, 7 января 1858 г. во время нападения горцев на Павловский пост и ст. Пашковскую без вести пропал.
- ◆ **Бровченко Иван**, казак 5-й сотни 1-го пешего полка, на основании приказа Главнокомандующего 2-й армией генерал-фельдмаршала графа Дибича от 7 ноября 1829 года за № 597 исключен из списков, как находившийся в госпитале за ранами и (или) болезнями и не явившийся до сего времени в полк.
- ◆ **Бугай Сельверст**, казак 8-го пешего батальона, убит 5 апреля 1855 г. при защите Севастополя.
- ◆ **Бурлака Андрей**, казак 8-го пешего батальона, 30 марта 1855 г. убит при защите Севастополя.
- ◆ **Буц Нестор**, казак 5-го конного полка, убит 9 марта 1854 г. за Кубанью при истреблении черкесского аула на р. Белой при урочище Бзыбзу отрядом полковника Завадского.
- ◆ **Винник Константин Сергеевич**, казак 3-й сотни 5-го конного полка, 1 апреля 1829 г. умер от ран в Гирсовском военном госпитале.
- ◆ **Вовк Максим**, казак 1-го конного сборного полка, убит 1 октября 1813 г. в сражении с французами.
- ◆ **Волик Афанасий**, урядник 2-го пешего батальона, в декабре 1854 г. убит при защите Севастополя.
- ◆ **Волик Самуил**, казак 3-й сотни 6-го пешего полка, 20 июня 1829 г. в деле с турками под г. Баязетом без вести пропал.
- ◆ **Волк Семён Михайлович**, казак 5-го конного полка, убит 9 марта 1854 г. за Кубанью при истреблении черкесского аула на р. Белой при урочище Бзыбзу отрядом полковника Завадского.
- ◆ **Ворона Андрей**, казак 2-го пешего батальона, в декабре 1854 г. убит при защите Севастополя.
- ◆ **Ворона Ефим**, казак 5-й сотни 1-го пешего полка, на основании приказа Главнокомандующего 2-й армией генерал-фельдмаршала графа Дибича от 7 ноября 1829 года за № 597 исключен из списков, как находившийся в госпитале за ранами и (или) болезнями и не явившийся до сего времени в полк.

- ◆ **Галаган Антон**, казак 2-й сотни 1-го сборного конного полка, в 1814 г. умер от ран в сражении с французами в заграничном походе.
- ◆ **Гарус Афанасий**, казак 9-го конного полка, убит 12 февраля 1818 г. при прорыве большой партии горцев в дистанции Ново-Екатериновского кордона, желавших напасть на село Ивановское и отражённых полковником Кондруцким.
- ◆ **Голуб Авраам**, в декабре 1810 г. пропал без вести в сражении с шапсугами при наказании их за набеги на наши пределы.
- ◆ **Горб Назар**, казак 2-го пешего батальона, в феврале 1855 г. убит при защите Севастополя.
- ◆ **Гордиенко Григорий Иванович**, казак 2-й сотни 11-го конного полка, 17 февраля 1825 г. убит при истреблении черкесских аулов.
- ◆ **Грибач Семён**, казак 2-го пешего батальона, в декабре 1854 г. убит при защите Севастополя.
- ◆ **Джунь Афанасий**, казак 2-го пешего батальона, в декабре 1854 г. убит при защите Севастополя.
- ◆ **Джунь Василий**, казак 5-й сотни 1-го пешего полка, на основании приказа Главнокомандующего 2-й армией генерал-фельдмаршала графа Дибича от 7 ноября 1829 года за № 597 исключен из списков, как находившийся в госпитале за ранами и (или) болезнями и не явившийся до сего времени в полк.
- ◆ **Джунь Василий**, казак 8-го пешего батальона, убит 2 апреля 1855 г. при защите Севастополя.
- ◆ **Джунь Дмитрий Евдокимович**, казак 8-го пешего батальона, в 20 октября 1854 г. убит при защите Севастополя.
- ◆ **Джунь Филипп Иванович**, казак 8-го пешего полка, 24 октября 1837 г. умер от ран.
- ◆ **Довженко Степан**, казак 4-й сотни 4-го конного полка, убит 26 мая 1827 г. в сражении с персидскими войсками за р. Араксом.
- ◆ **Домашненко Игнат**, казак 2-го конного полка, убит 19 марта 1831 г. в деле с польскими мятежниками.
- ◆ **Дриглевский Яков**, казак 3-й сотни 6-го пешего полка, 28 февраля 1828 г. без вести пропал.
- ◆ **Дубина Герасим Семёнович**, казак 2-го конного полка, 14 апреля 1831 г. умер от ран, полученных в деле с польскими мятежниками.
- ◆ **Емченко Фёдор**, казак 5-го конного полка, убит 24 марта 1841 г. в деле с черкесами.
- ◆ **Ефименко Иван**, казак 6-го пешего полка, в 1824 г. умер от полученных в делах с черкесами ран.
- ◆ **Жеребец Яков**, казак 2-го конного полка, 4 декабря 1804 г. пропал без вести.
- ◆ **Животовский Фёдор**, урядник 5-й сотни 7-го пешего полка, убит в деле с персидскими войсками.
- ◆ **Завадовский Иван Степанович**, сотник 5-й сотни 10-го конного полка, 14 декабря 1804 г. умер от ран при движении для разорения аулов отрядом Войскового атамана Бурсака.
- ◆ **Зубенко Матвей**, казак 5-й сотни 1-го пешего полка, на основании приказа Главнокомандующего 2-й армией генерал-фельдмаршала графа Дибича от 7 ноября 1829 года за № 597 исключен из списков, как находившийся в госпитале за ранами и (или) болезнями и не явившийся до сего времени в полк.
- ◆ **Каракай Кирилл Иванович**, казак 3-й сотни 4-го пешего полка, 3 января 1824 г. убит в сражении с черкесами за Кубанью.
- ◆ **Кваша Влас**, казак 3-й сотни 5-го конного полка, убит 4 сентября 1829 г. в сражении при взятии трёх неприятельских батарей близ местечка Подали, оно же Инаскиной.
- ◆ **Кваша Михаил**, казак 9-го конного полка, 10 января 1826 г. убит в экспедиции за Кубанью при истреблении черкесских аулов по р. Илю.
- ◆ **Кириленко Терентий**, казак 2-го конного полка, 13 июня 1818 г. в разезде тяжело ранен и взят в плен черкесами.
- ◆ **Коваленко Иван**, кононир полка есаула Симакова, 16 июня 1810 г. убит черкесами при нападении близ Курчанского кордона.
- ◆ **Коваленко Лаврентий**, казак 5-й сотни 1-го пешего полка, на основании приказа Главнокомандующего 2-й армией генерал-фельдмаршала графа Дибича от 7 ноября 1829 года за № 597 исключен из списков, как находившийся в госпитале за ранами и (или) болезнями и не явившийся до сего времени в полк.
- ◆ **Коваль Пётр**, казак Войска верных казаков Запорожских, взят в плен 14 апреля 1796 г. при нападении черкесов на кордонную линию.

- ◆ **Коваль Семён**, казак 120-го конного полка, в сентябре 1806 г. убит горцами.
- ◆ **Козинец Хрисанф Дмитриевич**, казак 4-го пешего полка, убит 14 сентября 1834 г. в деле с черкесами за Кубанью
- ◆ **Кондратенко Тихон**, урядник 2-го пешего батальона, в 23 октября 1854 г. убит при защите Севастополя.
- ◆ **Коновал Яков Фёдорович**, казак 1-й сотни 4-го пешего полка, 1 января 1824 г. умер от ран, полученных за Кубанью 16 декабря 1823 года.
- ◆ **Костюк Николай**, казак 4-й сотни 4-го конного полка, убит 26 мая 1827 г. в сражении с персидскими войсками за р. Араксом.
- ◆ **Котляренко Ефим**, казак 2-го конного полка, убит 11 декабря 1804 г. в сражении с черкесами при учинении репрессалии в земли кубанцев отрядом Войскового атамана Бурсака.
- ◆ **Крамаренко Тит Николаевич**, казак 8-го пешего батальона, в ноябре 1854 г. убит при защите Севастополя.
- ◆ **Кривенко Иван**, казак 5-й сотни 1-го пешего полка, на основании приказа Главнокомандующего 2-й армией генерал-фельдмаршала графа Дибича от 7 ноября 1829 года за № 597 исключен из списков, как находившийся в госпитале за ранами и (или) болезнями и не явившийся до сего времени в полк.
- ◆ **Кулик Стефан Ильич**, казак 2-й сотни 7-го пешего батальона, умер от ран, полученных 6 июля 1877 г. на Шипке.
- ◆ **Куменко Павел Иванович**, казак 5-й сотни 1-го Уманского полка, убит 21 июля 1905 г. в деле с японцами у д. Ляонвапынь.
- ◆ **Куменко Семён**, казак 7-го пешего пластунского батальона, убит 6 июля 1877 г. в деле с турками на Шипкинском.
- ◆ **Кумпан Леонтий**, казак 5-й сотни 1-го пешего полка, на основании приказа Главнокомандующего 2-й армией генерал-фельдмаршала графа Дибича от 7 ноября 1829 года за № 597 исключен из списков, как находившийся в госпитале за ранами и (или) болезнями и не явившийся до сего времени в полк.
- ◆ **Лавриненко Григорий**, казак 8-го пешего батальона, убит 5 апреля 1855 г. при защите Севастополя.
- ◆ **Лебедь Моисей**, казак 2-го конного полка, 21 февраля 1805 г. умер от ран, полученных в сражении с черкесами 4 декабря 1804 г.
- ◆ **Лебедь Степан**, казак 2-го пешего батальона, 17 декабря 1854 г. убит при защите Севастополя.
- ◆ **Лемиш Онисим**, казак 8-го пешего батальона, убит 5 апреля 1855 г. при защите Севастополя.
- ◆ **Летюк Иуда**, казак 5-го конного полка, 10 сентября 1843 г. при охране табуна у Ольгинского поста изрублен черкесами.
- ◆ **Лещенко Пётр**, казак 2-го пешего батальона, 5 октября 1854 г. убит при защите Севастополя.
- ◆ **Листопад Мартын**, казак Войска верных казаков Запорожских, убит 14 апреля 1796 г. при нападении черкесов на кордонную линию.
- ◆ **Луценко Влас**, казак 6-го конного полка, убит 20 февраля 1843 г. у ст. Воронежской при преследовании черкесов после грабежа жителей ст. Васюринской.
- ◆ **Лях Пётр**, казак 5-й сотни 10-го конного полка, 6–7 февраля 1811 г. убит в деле с горцами за Кубанью.
- ◆ **Малафиенко Михаил**, казак 5-го пешего батальона 4 сентября 1854 г. умер от огнестрельных ран.
- ◆ **Малафий Семён**, казак 8-го конного полка, в 1830 г. убит в делах с неприятелем.
- ◆ **Малько Сергей**, казак 2-го конного полка, убит 21 мая 1850 г. во время движения отряда к укреплению Абинскому.
- ◆ **Матвиенко Кузьма Петрович**, казак 2-го конного полка, 19 апреля 1831 г. умер от ран, полученных в деле с польскими мятежниками.
- ◆ **Мещанин Андрей**, казак 3-й сотни 2-го конного полка, 17 августа 1831 г. умер от ран в деле с польскими мятежниками.
- ◆ **Мещанин Моисей**, казак 9-го конного полка, убит 16 сентября 1936 г. в перестрелке с черкесами.
- ◆ **Мироненко Тимофей**, казак 2-й сотни 1-го сборного конного полка, в 1813 г. умер от ран в сражении с французами в заграничном походе.
- ◆ **Мищенко Кондрат**, казак 2-го пешего батальона, в декабре 1854 г. убит при защите Севастополя.
- ◆ **Мороз Фома**, казак 7-го конного полка, 1 ноября 1841 г. умер от ран в Феодосийском госпитале.

- ◆ **Мячевский Никита**, казак 2-го пешего батальона, 15 декабря 1854 г. убит при защите Севастополя.
- ◆ **Науменко Емельян**, казак 8-го пешего батальона, убит 5 апреля 1855 г. при защите Севастополя.
- ◆ **Нелюб Григорий**, казак 8-го пешего батальона, убит 9 августа 1855 г. при защите Севастополя убит.
- ◆ **Омельченко Александр**, казак 8-го пешего батальона, умер в 1856 г. от ран, полученных в Севастополе.
- ◆ **Омельченко Даниил**, казак 5-го пешего батальона, убит 27 января 1858 г. при нападении горцев в дистанции Ханьковского поста.
- ◆ **Онопrienко Евмений**, казак 8-го пешего батальона, 15 июня 1855 г. убит при защите Севастополя.
- ◆ **Онопrienко Иван**, казак 8-го пешего батальона, убит 5 апреля 1855 г. при защите Севастополя.
- ◆ **Панасенко Гавриил Фёдорович**, казак 3-й сотни 4-го пешего полка, 3 января 1824 г. убит в сражении с черкесами за Кубанью.
- ◆ **Панасенко Даниил**, урядник 3-й сотни 4-го пешего полка, 7 мая 1825 г. убит в деле с черкесами за Кубанью.
- ◆ **Пелипенко Иван**, казак 5-й сотни 1-го пешего полка, на основании приказа Главнокомандующего 2-й армией генерал-фельдмаршала графа Дибича от 7 ноября 1829 года за № 597 исключен из списков, как находившийся в госпитале за ранами и (или) болезнями и не явившийся до сего времени в полк.
- ◆ **Передерий Степан**, казак 8-го пешего полка, 17 октября 1825 г. убит в экспедиции за Кубанью.
- ◆ **Передерий Тит**, казак 8-го пешего батальона, 27 декабря 1854 г. убит при защите Севастополя.
- ◆ **Петренко Пётр**, казак 5-й сотни 1-го пешего полка, на основании приказа Главнокомандующего 2-й армией генерал-фельдмаршала графа Дибича от 7 ноября 1829 года за № 597 исключен из списков, как находившийся в госпитале за ранами и (или) болезнями и не явившийся до сего времени в полк.
- ◆ **Пластун Василий**, казак пропал без вести 11 апреля 1804 г. с Петровского кордона.
- ◆ **Понедилок Иван**, казак артиллерийской роты № 624, убит декабря 1818 г. при нападении черкесов на пределы войска во второй части пограничной линии в дистанции Ольгинского и Елинского кордонов.
- ◆ **Редька Григорий**, казак 5-й сотни 1-го пешего полка, на основании приказа Главнокомандующего 2-й армией генерал-фельдмаршала графа Дибича от 7 ноября 1829 года за № 597 исключен из списков, как находившийся в госпитале за ранами и (или) болезнями и не явившийся до сего времени в полк.
- ◆ **Савченко Григорий**, казак 5-й сотни 1-го пешего полка, на основании приказа Главнокомандующего 2-й армией генерал-фельдмаршала графа Дибича от 7 ноября 1829 года за № 597 исключен из списков, как находившийся в госпитале за ранами и (или) болезнями и не явившийся до сего времени в полк.
- ◆ **Савченко Корней**, казак 2-го пешего батальона, в декабре 1854 г. убит при защите Севастополя.
- ◆ **Синявский Пантелеймон**, казак 2-го конного полка, убит 23 августа 1862 г. при нападении горцев на команду казаков 5-й сотни 2-го конного полка, следовавшую в ст. Неберджайскую.
- ◆ **Сиромашенко Иван**, казак 9-го конного полка, убит 12 февраля 1818 г. при прорыве большой партии горцев в дистанции Ново-Екатериновского кордона, желавших напасть на село Ивановское и отражённых полковником Кондруцким.
- ◆ **Соколенко Роман**, казак 4-го пешего полка, убит 29 мая 1812 г. в деле с черкесами.
- ◆ **Стецюра Иван**, казак 7-го пешего полка 20 февраля 1825 г. умер от ран, полученных в экспедиции за Кубанью 16 февраля.
- ◆ **Сторчак Андрей**, казак 2-го пешего батальона, в феврале 1855 г. убит при защите Севастополя.
- ◆ **Стракун Андрей**, казак 2-го пешего батальона, 17 декабря 1854 г. убит при защите Севастополя.
- ◆ **Стукотий Иван**, казак 2-го пешего батальона, в октябре 1854 г. убит при защите Севастополя.

- ◆ **Сужка Иван**, переселенец, взят в плен 15 июня 1812 г. при нападении на обоз казаков-переселенцев, бывших на рубке леса в дистанции Ново-Екатериновского кордона.
- ◆ **Сукурентко Савва**, казак 3-й сотни 4-го пешего полка, 16 февраля 1825 г. убит в сражении с черкесами в экспедиции за Кубанью.
- ◆ **Тарасенко Аким**, мальчик десяти лет, взят в плен 15 июня 1812 г. при нападении на обоз казаков-переселенцев, бывших на рубке леса в дистанции Ново-Екатериновского кордона.
- ◆ **Тахтай Фёдор**, казак 2-го пешего батальона, 15 декабря 1854 г. убит при защите Севастополя.
- ◆ **Тесленко Пётр**, казак 4-й сотни 4-го конного полка, убит 26 мая 1827 г. в сражении с персидскими войсками за р. Араксом.
- ◆ **Тимошенко Диомид**, казак 2-го конного полка, взят в плен 11 сентября 1812 г. при нападении черкесов на работающих в степи.
- ◆ **Топчий Иван**, казак 7-го конного полка, в июне 1809 г. убит в делах с черкесами при учинении репрессалии в земли закубанцев.
- ◆ **Третьяк Григорий Иванович**, казак 3-й сотни 8-го пешего полка, убит 26 августа 1828 г. в деле с черкесами за Кубанью.
- ◆ **Филиппенко Афанасий**, казак 8-го конного полка, в 1825 г. умер в войсковом госпитале от огнестрельных ран, полученных в делах с черкесами за Кубанью.
- ◆ **Худый Семён Данилович**, казак 10-го пешего полка, 25 января 1839 г. утонул в р. Кубани при переправе близ поста Константиновского во время сильной бури.
- ◆ **Чепелянский Пётр**, казак 2-го пешего батальона, в марте 1855 г. убит при защите Севастополя.
- ◆ **Чёрный Афанасий**, казак 3-го конного полка, 16 февраля 1813 г. взят в плен черкесами близ г. Екатеринодара.
- ◆ **Чёрный Степан**, казак 1-го конного полка, убит 30 ноября 1794 г. в деле с поляками под д. Островки.
- ◆ **Чёрный Фёдор**, казак 1-го конного полка полковника Высочина, убит 10 сентября 1794 г. в сражении с польскими мятежниками.
- ◆ **Чернышёв Иван**, казак 11-го конного полка, убит 20 мая 1848 г. в деле с горцами при преследовании нашего отряда из укрепления Абинского в укрепление Ольгинское.
- ◆ **Чернявский Евсей**, казак 2-го пешего батальона, в феврале 1855 г. убит при защите Севастополя.
- ◆ **Чубенко Даниил**, казак 5-й сотни 7-го пешего полка, в 1822 г. исключён из списков полка как без вести пропавший в разных делах с неприятелем.
- ◆ **Чудак Прокофий**, казак 2-го пешего батальона, в январе 1855 г. убит при защите Севастополя.
- ◆ **Чуприна Кондрат**, казак 7-го пешего полка, 9 мая 1822 г. утонул при переправе отряда в реке Кубани.
- ◆ **Шанька Леонтий Авраамович**, казак 5-й сотни 6-го конного полка, 4 сентября 1829 г. при взятии трёх неприятельских батарей и при взрыве на них порохового погреба разорван и убит в местечке Подали, оно же Инаскиной.
- ◆ **Швец Кузьма Иванович**, зауряд-хорунжий 3-й сотни 8-го конного полка, 12 октября 1828 г. взят черкесами в плен.
- ◆ **Шевченко Автоном Феодосиевич**, хорунжий 6-го пешего батальона, 29 марта 1855 г. ранен в голову осколком бомбы в г. Севастополе и от последствий этой раны 27 августа 1862 года умер.
- ◆ **Шевченко Алексей**, казак 5-й сотни 1-го пешего полка, на основании приказа Главнокомандующего 2-й армией генерал-фельдмаршала графа Дибича от 7 ноября 1829 года за № 597 исключен из списков, как находившийся в госпитале за ранами и (или) болезнями и не явившийся до сего времени в полк.
- ◆ **Шемет Архип**, казак 2-го конного полка, убит 21 мая 1850 г. во время движения отряда к укреплению Абинскому.
- ◆ **Шестопад Алексей**, казак Войска верных казаков Запорожских, убит 28 марта 1797 г. близ Елинского кордона.
- ◆ **Шкода Яков**, казак 8-го пешего полка, в 1824 г. умер от полученных в делах с черкесами ран.
- ◆ **Шульга Михаил**, казак 1-го Ейского полка, убит 5 октября 1877 г. в деле с турками.
- ◆ **Якученко Ефим**, казак полка есаула Борзикова, в декабре 1810 г. пропал без вести в сражении с шапсугами при наказании их за набеги на наши пределы.

Станицы женское лицо

**Каневчанки
стоически переносили
переселенческие
тяготы, потерю мужей
и сыновей, крова и
нажитого имущества в
годы революций и войн,
политических репрессий
и голодомора. И также
самозабвенно растили
детей.**

Нет такой семьи в станице, которая не гордилась бы духовными, ратными и трудовыми подвигами женской половины своих предков! И это гордость не только отдельно взятой семьи – это честь и слава всей станицы.

В 2008 году по инициативе Совета ветеранов войны, труда и правоохранительных органов Каневского района и по заказу администрации Каневского сельского поселения в центре станицы был установлен памятник Женщине-Матери, Женщине-Труженице.

С тех пор в сквере около первой школы, у пересечения улиц Горького и Гагарина, на бетонном в гранитной «обёртке» постаменте возвышается фигура женщины с ребёнком из медного сплава. Памятник изготовлен в мастерской каневского художника Игоря Овчеренко, высота скульптурной композиции без постамента – 2,22 метра, весит она 1 400 килограмм.

Это особый станичный мемориальный знак – символ сыновней любви и признательности землячкам, внёсшим бесценный вклад в становление и развитие Каневской, воспитавшим целые плеяды достойных людей разных эпох. Это пример женского подвига и наставление потомкам на сохранение славных традиций патриотизма и героизма каневчан.



Открытие памятника Женщине-Матери, Женщине-Труженице, 2008 г. Фото Александра Чувылкина.



Площадь Революции, главный районный мемориальный комплекс, 2010 г. Фото Александра Чувылкина.

Победы Великой свидетели

Тысячи каневчан кровью вписали свои имена в нетленную Книгу Памяти. Погибшие на фронтах Великой Отечественной войны 1941 – 1945 гг. станичники и мирные жители станицы, пострадавшие от рук немецко-фашистских захватчиков, ценою собственной жизни заплатили за наше мирное настоящее и будущее.

В строю каневчан-фронтовиков сегодня единицы, и всего несколько сотен очевидцев военных событий – тружеников тыла и детей войны, свидетельствуют о страшных днях той войны. Нам же предстоит передавать от них эстафету Памяти следующим поколениям свободной и великой страны.

1 418 суток, дней и ночей отсчитал военный хронометр... Как наши героические предки их пережили, и не просто выжили в горниле войны, а выстояли, освободили захваченные врагом в самом её начале земли и победили? Мемориальные комплексы, памятники и памятные знаки по всей России молчаливо свидетельствуют об общенародном подвиге, держа оплот исторической правды о мужестве и патриотизме народа-победителя. В центре Каневской размещён мемориальный комплекс Славы, установлены памятники и памятные знаки.

Горит огонь Славы

Под таким заголовком в № 136 от 11 ноября 1967 года газета «Каневские зори» (в те годы «Заря коммунизма») известила читателя об открытии 5 ноября того же года «архитектурно-художественного комплекса» в центре Каневской.

Сегодня в реестре памятников это святое для каневчан место значит как «*Братская могила мирных жителей и советских воинов, погибших в годы Гражданской и Великой Отечественной войн 1917–1919 гг., 1942–1943 гг.*», а народ называет его «Мемориал Славы», «Площадь Славы» или «Площадь у Вечного огня». Его обустройство было приурочено к празднованию 50-летия Октябрьской революции. Над проектом памятника работала группа известных на Кубани и за её пределами художников-архитекторов: Иван Шмагун, Александр Смуров и Евгений Лашук.

Здесь были перезахоронены останки каневчан, погибших в годы Гражданской войны, мирные жители станицы и парашютисты, расстрелянные в годы оккупации Каневской немецко-фашистскими захватчиками. На надгробии из мраморной крошки шириной в 8 квадратных метров – надпись: «*Вечная память героям, павшим за нашу Родину*». За ним взмывает ввысь двадцатиметровый шпиль в форме солдатского штыка, а перед ним вот уже более полувека из горелки в форме солдатской звезды вырывается неугасающее пламя Вечного огня...

«Тысячи каневчан пришли сюда на митинг... ветераны гражданской и Великой Отечественной войн, и те, кто строил первые пятилетки, коллективные хозяйства, кто своим самоотверженным трудом ковал победу на трудовом фронте, после войны и в предпраздничные дни. Среди участников митинга сотни юношей и девушек, – описыва-



1-ый секретарь РК КПСС В.П. Назаренко зажигает Вечный огонь. 5 ноября 1967 года. Архив газеты «Каневские зори».



Крестный ход в честь 1000-летия Крещения Руси, 1988 г. Архив Елены Бутенко.



День Победы 2019 г. Каневчане принимают эстафету Памяти от участников патриотической акции из Ейского района. Фото Елены Бутенко.



Площадь Революции, XX в.



Площадь Революции, закладка памятной аллеи, 2009 год. Фото Елены Бутенко.

вает «Заря коммунизма» историческое событие 1967 года. – ...Два часа дня. На площадь вносят факел с огнём, который ветераны зажгли у обелиска в честь героев краснознамённого казачьего кубанского кавалерийского корпуса. Он установлен на границе станиц Шкуринская и Куцёвская. Факел принимает первый секретарь райкома партии тов. Назаренко В.П. Он в сопровождении ветеранов направляется к архитектурно-художественному комплексу, наклоняет его (факел) к могиле, и в то же мгновение над ней вспыхивает пламя. Вечный огонь горит!..»

По трём сторонам мемориала были установлены памятные плиты с высеченными на них именами погибших на фронте земляков, вокруг высажены ели и тополя.

Когда деревья стали большими

Масштабная реконструкция мемориала была проведена в 2009 – 2012 годах. Выполнен демонтаж старых мемориальных плит и обустроена «Стена Скорби» с выбитыми на ней именами земляков: героев Гражданской, Великой Отечественной и локальных войн, ликвидаторов последствий трагедии на ЧАЭС.

Были реконструированы стела и постамент Вечного Огня, газоны и клумбы, аллеи, оборудованы системы освещения и полива. Работы по реконструкции мемориала произведены строительными организациями-подрядчиками и участниками многочисленных субботников.

25 ноября 2009 года на площади у мемориала была разбита аллея голубых елей. В закладке аллеи принимали участие руководство и почётные жители Каневского района и станицы Каневской, ветераны, представители казачества и молодёжь.

В честь 65-летия Великой Победы и открытия обновлённого мемориала 7 мая 2010 года в ниши «Стены

Скорби» были заложены памятные капсулы с землёй, собранной около всех воинских мемориалов Каневского района. Закладку памятных капсул в торжественной обстановке осуществлял ветеран Великой Отечественной войны Виталий Плотников.

«Митинг закрыт. К обелиску возлагаются венки. Их много. Через несколько минут памятная плита... утопает в цветах», – писал в 1967-ом корреспондент районной газеты, бывший фронтовик Леонид Малюк. С тех пор все репортажи с праздничных или траурных митингов не обходятся без этих слов – каневчане свято чтут память своих предков и их славные подвиги.

Мемориальный комплекс в центре Каневской – место проведения митингов и акций Памяти, приуроченных к Дням воинской славы, трагическим событиям современности. Здесь проходят уроки истории для школьников и студентов, отсюда провожают новобранцев в армию, молодожёны возлагают в дни свадеб цветы к Вечному огню.



Ветеран Великой Отечественной войны В. А. Плотников закладывает памятную капсулу в Стену Скорби, 2010 г. Фото Елены Бутенко.



Ветеран Великой Отечественной войны М. В. Чупрасова (слева) передаёт эстафету Памяти молодёжи. День Победы, 2015 г. Фото Елены Бутенко.



День Победы, районный митинг, 2018 г. Фото Ольги Рысиновой.

Военные мемориалы Каневской



- ◆ **Памятник воинам 417-ой и 89-ой дивизий, освободившим Каневской район, и Героям Советского Союза И. В. Колованову и И. А. Передерию (памятник «Танк Т-34»).** Установлен на южном въезде в Каневскую по трассе «Ейск – Краснодар», открыт 9 мая 1980 года. Автор проекта памятника Виктор Земба. На постаменте из туфа – боевая машина, легендарная «тридцатьчетвёрка».



- ◆ **Братская могила мирных жителей и воинов интернационального десанта, погибших от рук немецко-фашистских оккупантов в годы Великой Отечественной войны 1942 – 1943 гг.** Расположена на северной окраине станицы, на месте, где фашистские оккупанты устроили массовую казнь мирных жителей, в том числе и детей – 360 человек. Здесь же приняли смерть воины интернационального десанта. Прах погибших был перенесён в братскую могилу центрального станичного мемориала, на этом месте обустроена аллея Памяти.



- ◆ **Братская могила советских воинов, погибших в боях с фашистскими захватчиками в 1942 – 1943 гг. («Солдат»).** Располагается в северо-восточной части старого станичного кладбища. Здесь захоронены 25 советских воинов, имена которых установлены пока частично. В 1946 году на братской могиле был оборудован кирпичный обелиск, в 1967-ом был открыт памятник – двухметровая фигура Солдата из гипса, окрашенная в цвет металла, на полтораметровом постаменте.

- ◆ **Памятный знак Герою Советского Союза Г. К. Нестеренко** установлен в сквере у пересечения улиц Нестеренко и Вокзальной в центре Каневской, открыт 11 декабря 2001 года в честь 85-летия земляка-героя.



- ◆ **Мемориальная Стена Славы** оборудована на центральной площади станицы около районной администрации, торжественное открытие состоялось 6 мая 2015 года. Под надписью «Из одного металла льют медаль за бой, медаль за труд!» на ней размещена 31 гранитная плита с именами Героев Советского Союза и Героев Социалистического Труда, родившихся или проживавших на территории Каневского района.



- ◆ **Входная арка в парк КиО имени 30-летия Победы** установлена по инициативе районного Совета ветеранов, торжественно открыта 12 июня 2015 года в память о каневчанах, воевавших и трудившихся ради Великой Победы.



- ◆ **Мемориальный камень «Дети войны»** установлен в честь 70-летия Великой Победы в парке КиО имени 300-летия Кубанского казачьего войска. Создан на средства предпринимателя Натальи Жук и Владимира Саяпина, главного редактора историко-литературного альманаха «Каневчане», чьи поэтические строки высечены на мемориальной плите. Торжественное открытие памятного знака состоялось 9 февраля 2015 года в присутствии каневчан, детство которых пришлось на годы Великой Отечественной войны.



Первый на Кубани



Открытие памятника свв. равноап. Кириллу и Мефодию, 2012 г. Фото Андрея Никифорова.

Расположенный между Свято-Покровским храмом и каневским районным лицеем сквер в народе называют «площадью Просвещения». В советское время эта территория использовалась Куйбышевской МТС, колхозом «Победа», часть её занимала водозаборная скважина, на рубеже XX – XXI веков здесь был заброшенный пустырь.

В 2008 – 2012 годах ведомственными ресурсами администрации Каневского сельского поселения при участии многих станичников пустырь был преобразован в благолепный сквер. Работа тяжёлой техники, многочисленные субботники, самозабвенный труд архитекторов и ландшафтных дизайнеров, строителей и озеленителей дали очевидный результат. Около 10 миллионов рублей пошло на преобразование места, ныне являющегося одной из достопримечательностей Каневской.

Завершило реконструкцию прицерковной территории знаменательное событие – 30 сентября 2012 года в честь 100-летия храма был освящён памятник святым равноапостольным Кириллу и Мефодию.

Первый на Кубани памятник братьям, просветителям славянских народов – это авторская работа известного ростовского скульптора Дмитрия Васильевича Линдина. Бронзовый монумент 3,7 м высотой на гранитном постаменте с надписью «Святым равноапостольным Кириллу и Мефодию». Фигуры святых выполнены с соблюдением канонических правил Православной Церкви и символизируют неугасимые свечи. Тонкое одухотворённое лицо святого равноапостольного Кирилла полно задумчивости, в его левой руке – свиток с русским алфавитом, правой рукой он прижимает к груди макет храма. Святой равноапостольный Мефодий бережно прижимает к груди Священное Писание – как свидетельство его неустанной пастырской деятельности, его фигура полна сил и энергии, лицо – сама мудрость. Братья-просветители облачены в монашеские одеяния.

Изготовлен и установлен памятник на пожертвования каневчан. Он стоит в обрамлении искусно созданного сквера с платановыми аллеями, розариями, покрытыми вечно зелёной растительностью газонами, яркими клумбами. Лики святых обращены к лицу, а за ними возносятся куполами в небо старинный храм.

Отныне здесь ежегодно проходят церковно-светские празднования Дня православной книги и дня памяти святых равноапостольных братьев Мефодия и Кирилла (Дня славянской письменности и культуры). Свадебные кортежи прибывают сюда, чтобы запечатлеть первые мгновения молодой семьи в этом удивительном месте. Крёстные родители приносят сюда своих новоявленных Богу чад, приходят выпускники перед экзаменами, абитуриенты и студенты с молитвой о покровительстве в учении обращаются к святым заступникам Мефодию и Кириллу. Участники паломнических и туристических групп отдают дань памяти святым, создавшим славянскую азбуку и просветившим славянские народы.

Мемориальные вехи Православия



Памятный знак установлен в парке КиО имени 30-летия Победы на месте разрушенного в 30-е годы XX века храма Сошествия Святого Духа на апостолов. Шеститонный серпентинитовый монолит с мемориальной плитой был установлен 7 июня 2006 года. 11 июня того же года, в праздник Святой Троицы, памятный знак был освящён в заключение ставшего новой православной традицией каневчан Троицкого Крестного хода: сюда – от храма Покрова Пресвятой Богородицы.



Знак «Книга Памяти» установлен в парке КиО имени 30-летия Победы летом 2009 года. Подарок землякам к 205-летию Каневской от станичного предпринимателя-мецената Олега Овчеренко. Мраморная плита в форме раскрытой книги, на её «страницах» выбиты имена жителей Каневской, внёсших значимый вклад в её становление и развитие и погребённых на церковном кладбище, безвозвратно утерянном практически одновременно со Свято-Духосошестввенским храмом.



Стена Почёта, улица Горького, площадь около администрации Каневского района, 2019 г. Фото Елены Бутенко.

Двадцатого века страницы



Районная Доска Почёта, улица Горького, арка у входа в парк им. 1 Мая, 1950 – 1960-е гг.

Память о насыщенном событиями XX века, об их участниках, о мировоззрении и идеологии разных поколений каневчан увековечена комплексом мемориальных знаков.

Центральное место в станице занимает Стена Почёта, где размещены имена почётных граждан Каневского района, отраслевых тружеников-передовиков и отличников образования. Это своего рода «живой» мемориал с ежегодно обновляющимися сведениями о земляках, жизнью и делами прославляющих свою малую родину и вписывающих новые, достойные уважения страницы в её историю.

Ленинской эпохи знаки

♦ Памятник В. И. Ленину установлен в центре Каневской на площади у входа в парк КиО им. 30-летия Победы. Открыт 22 апреля 1976 года, изготовлен в Ленинграде на заводе «Монументскульптура». Автор – скульптор В. И. Сычёв. Это третий памятник В. И. Ленину из тех, что в разные годы торжественно открывали в центральном парке станицы. Первый – работы скульптора Козлова – установлен в ноябре 1939 года, демонтирован в 1942-ом, перед началом фашистской оккупации. Второй на том же постаменте воздвигли не позже 1954 года, демонтировали в 1974 году в связи с реконструкцией парка и передали в станицу Придорожную.



♦ Памятник В. И. Ленину установлен летом 1967 года на центральной аллее «Калининского» парка, ныне парка КиО имени 300-летия Кубанского казачьего войска.

Реабилитированы... посмертно

♦ Мемориальный комплекс землякам, погибшим в годы Гражданской войны и голодомора, располагается в центре старого станичного кладбища. На верху холма Памяти установлен Поклонный Крест, на его западном склоне размещена плита с воззванием: «Станичник, остановись и поклонись памяти тех, кто ушёл в голодные 1932 – 1933 годы!». А у подножия – белокаменные кресты со свидетельствами страшной трагедии, произошедшей 28 мая 1921 года «в роще за Загреблей». В числе расстрелянных там каневчан казачьего сословия – семьи Василенко и Святных, о чём говорят старинные фото и слова скорби по всем убиенным.



Адмиральская слава



Памятная плита
в честь контр-адмирала
И. Ф. Сонько.

В память об уроженце Каневской контр-адмирале Иване Фёдоровиче Сонько на фасаде здания СОШ № 4 им. А. С. Пушкина размещена мемориальная плита. Проводятся школьные Уроки мужества, встречи с родственниками, сослуживцами и учениками легендарного земляка.

Родился Иван 8 сентября 1950 года, семья Сонько жила по улице Красноармейской на квартале между улицами Азовской и Некрасова. Отсюда Иван ходил в начальную школу № 7 имени Т. Г. Шевченко (ныне лицей), затем в школу № 4 имени А. С. Пушкина. Так распорядилась судьба – в 1963 году его с братом Василием отправили в детский дом станицы Бесскорбной Отрадненского района, потом в новокубанский детдом, отсюда – во Всесоюзный пионерский лагерь «Артек», где он жил и учился. В большую жизнь юноша отправился из Новокубанска.

С аттестатом о среднем образовании он приехал в Калининград и поступил в высшее военное артиллерийское училище. В 1973 году

новоиспечённого офицера Ивана Сонько направили на Северный флот, в Североморск, где на крейсере «Александр Невский» заполнил он сложными буднями очередные страницы своей биографии, пройдя по карьерной лестнице от начальника боевой части до командира корабля, от лейтенанта до капитана первого ранга (полковника).

Военную службу каневчанин умело сочетал с совершенствованием своих знаний, окончив две академии: Военно-Морского Флота СССР и Генштаба Министерства обороны страны. Выпускника назначили в особый отдел Главного разведывательного управления штаба Северного флота. Участвовал в походе отечественных кораблей к берегам США. В начале 1990-х наиболее памятным для Ивана Фёдоровича был переход авианесущего крейсера «Адмирал Кузнецов» с базы Черноморского флота (г. Севастополь) на базу Северного флота (г. Североморск). После этой сложной военно-политической операции капитан первого ранга И. Ф. Сонько стал командиром единственного в России авианесущего крейсера и возглавлял его команду до 1995 года. Вместе со своими лётчиками взлетал с палубы и садился на неё; за три года под его командованием тринадцать палубных лётчиков получили звание Героя России.

В 45 лет стал первым в России командиром корабля, получившим звание контр-адмирала (обычно его присваивали береговым начальникам). Вскоре после этого «палубный адмирал» – так уважительно называли его сослуживцы – был переведён на Черноморский флот и сразу приступил к созданию базы ВМФ в Новороссийске. После отставки в 1997 году И. Ф. Сонько остался жить с семьёй в этом городе-герое. 3 апреля 2005 года остановилось сердце уроженца каневской земли...



Открытие памятной плиты в честь контр-адмирала И. Ф. Сонько на фасаде здания СОШ № 4 им. А. С. Пушкина. Фото Елены Бутенко.

Трудовая доблесть

◆ Памятный бюст Героя Социалистического Труда В. Ф. Резникова изготовлен из бронзы, установлен на бетонном постаменте, облицованном гранитной плиткой. Торжественно открыт в 1988 году на улице Горького у главного входа в здание правления колхоза «Победа», основателем и бессменным руководителем которого на протяжении ряда лет был легендарный хозяйственник. Имя Вадима Федотовича носят станичная улица и лицей (бывшая СОШ № 7), у главного входа в школу размещена памятная плита в его честь.



◆ Памятный знак в честь 50-летия со дня основания Каневского газового промысла установлен в сквере около Центра творчества «Радуга» в 2011 году. Памятник местного значения был открыт в рамках празднования полувекового юбилея становления газодобывающей отрасли в Каневском районе.



◆ Памятный знак в честь Героя Социалистического Труда, Героя Труда Кубани, почётного жителя Каневского района А. Т. Кузовлева. Мраморная плита в форме реющего стяга, по полотнищу которого золотыми буквами выбито имя легендарного земляка, а под его портретом – хлебный колос, установлена у входа во Дворец спорта «Колос» с ледовой ареной. Торжественное открытие мемориальной доски состоялось 1 ноября 2018 года, накануне 80-летия Анатолия Тихоновича. Человек-легенда, известный далеко за пределами Кубани аграрий, на протяжении десятилетий возглавлял крупнейшее хозяйство «Колос». Он оставил о себе память и как хозяйственник, и как основатель в Каневской ряда социальных объектов, в том числе и первого на Юге России Ледового дворца. Уникальный спортивный объект был открыт в 2001 году.





Служебный долг

- ◆ Мемориальная стена в честь сотрудников отдела МВД по Каневскому району, погибших при исполнении служебных обязанностей, была торжественно открыта 29 октября 2014 года. На облицованной в цвет формы правозащитников мраморной плиткой стене – символика МВД, изображение Вечного огня и клятва

памяти о героических каневчанах. В Каневском районе при исполнении служебного долга погибли 8 сотрудников отдела внутренних дел: Альберт Панченко, Сергей Злобин, Владимир Ходоровский, Александр Батальцев, Николай Герасимов, Михаил Турчин, Юрий Зименко, Сергей Щербань.

К родной земле любовь

- ◆ Мемориальная плита в память о патриоте, писателе, авторе книг о Каневской и каневчанах заслуженном журналисте Кубани В.А. Цветкове размещена у входа в редакцию районной газеты «Каневские зори», где почти четыре десятилетия работал Валентин Александрович. Торжественное открытие знака памяти о краеведе состоялось 5 мая 2017 года, в День кубанской журналистики. Краевед из Новоминской заслуженный журналист Кубани Ноха Султханов посвятил своему другу и соратнику по многим творческим проектам следующие строки:
*Немало сделал для родной державы,
В прекрасных книгах стать её воспев,
Ушёл Цветков, не насладившись славой,
Плоды её отведают не успев...*



От автора

Елена Бутенко,
корреспондент газеты «Каневские зори», секретарь районной организации Союза журналистов России, член Российского общества историков-архивистов, магистр культурологии:

Завершая работу над этим изданием, поняла, как мало удалось рассказать в нём о Каневской и её истории, культурных и спортивных традициях, боевой и трудовой славе каневчан. Возможно, это та толика, которую выпало на мою долю исполнить сейчас, на пороге следующего четвертьвекового исторического рубежа, у которого стоит Каневская.

Родившуюся в Тверской глубинке, миграционной волной начала 1970-х судьба привела меня в Каневскую. Конечно, с родителями, конечно, в чужой для тверчанки край с непривычной для «кацапов» кубанской культурой. Но как радушно приняла меня кубанская станица!

За два с четвертью века нас, «понаехавших», стало в десятки раз больше, чем потомков первопоселенцев. Но кому из нас не стала каневская земля малой родиной, кто из нас, оказавшись на чужбине, не ощущает щемящую сердце тоску по заботливо взрастившей или по-родственному приютившей на время Каневской?!

За тёплый приём в число каневчан я от всей души признательна всем коллегам своей мамы Аржаных Светланы Арсеньевны – учителям станичных школ, соседям нашей семьи и своим одноклассникам. И особенно – семье Бутенко и Ольшанских, подарившей мне сына и наделившей чувством глубочайшего уважения к казакам, основавшим станицу, ко всем каневчанам, жизнь посвятившим её процветанию.

Низкий поклон главному учителю в моей жизни Валентине Григорьевне Моторной, открывшей мне двери в мир Журналистики, и проводнику в необъятные просторы культуры каневской земли Светлане Николаевне Багдасарян.

Слова искренней благодарности хочу адресовать экс-главе Каневского сельского поселения Владимиру Ильичу Харченко и действующему руководителю муниципалитета Владимиру Борисовичу Репину за поддержку творческой и исследовательской деятельности журналистов и писателей, краеведов и хранителей культурного наследия станицы.

И, конечно же, – своим коллегам по творческому цеху Валерию Кострову и Андрею Никифорову за работу над этой книгой – очередным историко-краеведческим проектом, реализованным совместно.



Елена Бутенко в сквере у храма.
Фото Николая Чугунова.



Габиионы. Подарок к 225-летию Каневской от цветоводов парка КиО им. 30-летия Победы, август 2019 г.
Фото Елены Бутенко.

Библиография каневчан

Список историко-краеведческой литературы местных авторов о Каневской и Каневском районе подготовила Татьяна Тимошина, главный библиограф межпоселенческой библиотеки Каневского района.

1. Андрущенко, В. К. Судьба моя – земля Приволья. – Краснодар: Периодика Кубани, 2001. – 400 с. : илл.
2. Дейневич, А. В. Краткий краеведческий словарь Каневского района Краснодарского края / А. В. Дейневич, Гаврилина А. А. – Каневская: Каневская типография, 1994. – 40 с.
3. Земля Приволья : [сборник]. – Черноголовка : Богородский Печатник, 1998. – 190, [2] с. : ил.
4. Зорин, Л. С. Меж широких степей затерялся... к 75-летию совхоза «Кубанская Степь» и 40-летию посёлков Кубанская Степь и Степной. – Каневская, 1997. – 56 с.
5. Кочегура, А. Т. От колхоза к холдингу: для экономистов, специалистов сельскохозяйственного производства, социологов, психологов / А. Т. Кочегура. – Москва: Наука, 2001. – 160 с. – (Академия экономических наук и предпринимательской деятельности).
6. Моторная, В. Г. Ступени. – Черноголовка: Богородский печатник, 1998. – 192 с.
7. Моторная, В. Г. В моей судьбе ты стала главной. – Каневская, 2008. – 60 с.
8. Моторная, В. Г. Там, где текут молочные реки. – Краснодар: Сов. Кубань, 2001. – 128 с.
9. Покров над кубанской станицей / автор-составитель Е. С. Бутенко; научный консультант В. П. Костров. – Каневская: Кубанское полиграфическое объединение, 2017. – 228 с.
10. Прямой путь по зигзагам судьбы : сб. очерков о людях разных национальностей, проживающих в Каневском районе дважды орденосной Кубани / авт.-сост. В. А. Цветков. – Майкоп : Полиграф-Юг, 2014. – 432 с. : фото.
11. Сидоренко, Ф. И. Земля Каневская: летопись станицы : в 2 ч. : Земля предков : Судьба казачества : исторические очерки, воспоминания и предания казачьей старины / Ф. И. Сидоренко. – Каневская : Каневская типография, 2001. – 220 с.
12. Султханов, Н. А. Расскажи мне о станице : историко-краеведческие очерки о станице Новоминской и ее жителях / Н. А. Султханов. – Краснодар: Сов. Кубань, 1999. – 336 с. : фотограф.
13. Султханов, Н. А. Торить дорогу в будущее... : историко-краеведческие очерки о Герое Социалистического Труда Переверзеве И. Н. и его соратниках / Н. А. Султханов. – Краснодар : Сов. Кубань, 2007. – 176 с.
14. Султханов, Н. А. Люби любовью светлую...: историко-краеведческие очерки о станице Новоминской и ее жителях / Н. А. Султханов. – Краснодар : Сов. Кубань, 2002. – 384 с.
15. Султханов, Н. А. Первый. Сельский. Спортивный : история развития спорта в станице Новоминской / Н. А. Султханов. – Краснодар : Сов. Кубань, 2013. – 304 с.: ил.
16. Султханов, Н. А. Земли, пропахшие порохом... : Новоминская: 1941–1945 годы / Н. А. Султханов. – Краснодар : Советская Кубань, 2005. – 384 с. : ил.
17. Султханов, Ноха. Право любить Родину / Н. Султханов. – Краснодар : РИА «АлВи-дизайн», 2007. – 207 с.
18. Султханов, Н. А. ...За ценой не постояли : (На врага – всей семьёй) / Ноха Султханов ; ред. В. Г. Моторная. – Краснодар : [б. и.], 2017. – 128 с.
19. Цветков, В. А. У слияния трёх рек : историко-краеведческий очерк о станице Каневской / В. А. Цветков. – Каневская : Бакай, 1994. – 143с. : ил.
20. Цветков, В. А. Приближение прошлого / Валентин Цветков. – Майкоп: Адыгея, 2007. – 189 с.
21. Цветков, В. А. Серые ленты дорог. – Каневская: Каневская типография, 1997. – 22 с.
22. Цветков, В. А. Оседлавшие Пегаса / Валентин Цветков. – Майкоп : Адыгея, 2007. – 208 с. : фото.
23. Цветков, В. А. Землики : док. повесть, очерки / В. Цветков. – Майкоп: Адыгея, 2004. – 168 с.
24. Цветков, В. А. Фёдор Щербина : хроника биографии и библиографии / В. А. Цветков. – Каневская : Типография, 1999. – 73 с. : портр.
25. Цветков, В. А. География Каневского района : энциклопедический словарь / Валентин Цветков. – Майкоп : Полиграф-Юг, 2010. – 144 с.
26. Цветков, В. А. Книга рекордов Кубани / Цветков В. А. – Майкоп : Адыгея, 2003. – 420с. : ил.
27. Цветков, В. А. Книга рекордов Каневского района : энциклопедический словарь / В. А. Цветков. – Майкоп : Полиграф-Юг, 2011. – 340 с.
28. Цветков, В. А. Свой след на земле : документальная повесть и очерки о жителях станицы Каневской Краснодарского края / Валентин Цветков. – Майкоп : Полиграф-Юг, 2013. – 400 с. : фото.
29. Цветков, В. А. Ответственные за Родину : каневчане в Великой Отечественной войне 1941–1945гг / Валентин Цветков. – Майкоп : Полиграф-ЮГ, 2015. – 592 с. : ил.
30. Цветков, В. А. На земле предков : страницы истории ЗАОПЗ «Воля» и станицы Челбасской / Валентин Цветков. – Майкоп : Полиграф-Юг, 2012. – 488 с.
31. Цветков, В. А. Тайны и явь. – Майкоп: Полиграф ЮН, 2016. – 344 с.
32. Цветков, В. А. Прикосновение к возможному : [сборник] / Валентин Цветков. – Каневская : Кубанское полиграфическое объединение, 2017. – 564, [2] с.
33. Щербина, Ф. А. Собрание сочинений : в 6 т. / Ф. А. Щербина. – 2008-. – (Серия I. Неизданные сочинения). Т. 1 : Пережитое, передуманное и осуществленное : в 4 т. / сост., науч. ред., вступ. ст. В. К. Чумаченко. – Каневская; Краснодар; Москва : Сальников П. В., 2008. – 504 с. : ил.
34. Каневчане : историко-литературный альманах / главный редактор Тощев В. М., Саяпин В. Ю. – Каневская, 1995 – 2019.
35. Ряд поэтических и прозаических сборников, в которых авторы-каневчане признаются в своей любви к родной земле.

**225 ЛЕТ КАНЕВСКОЙ:
люди и времена, события и памятники
1794 – 2019 гг.**

Книжная презентация

Автор – **Е. С. Бутенко**
Оформление, компьютерная вёрстка –
А. В. Никифоров
Научный консультант – **В. П. Костров**
Корректор – **О. С. Зорина**

Подписано в печать 19.08.2019. Формат 60x84/8.
Усл. печ. л. 13,75. Тираж 100 экз. Заказ № 18 214.

Отпечатано
в НАО «Кубанское полиграфическое объединение»
353730, ст. Каневская, ул. Черноморская, 21.
Тел. /факс: (86164) 4-00-79, 7-00-81.

Ответственность за содержание несёт заказчик.

